

GMINA ZEMBRZYCE - ZMIANA STUDIUM UWARUNKOWAŃ I KIERUNKÓW ZAGOSPODAROWANIA PRZESTRZENNEGO GMINY












PROGNOZA ODDZIAŁYWANIA NA ŚRODOWISKO PROJEKTU STUDIUM

POŁOŻENIE GMINY W EKOLOGICZNYM SYSTEMIE OBSZARÓW CHRONIONYCH

SKALA 1 : 50 000

GRANICA OBSZARU OBJĘTEGO ZMIANĄ STUDIUM
(GRANICA GMINY ZEMBRZYCE)

LEGENDA :

-  GRANICE SYSTEMU
- ELEMENTY SYSTEMU**
-  istniejące
-  proponowane
-  PARKI KRAJOBRAZOWE
-  OTULINY PARKÓW KRAJOBRAZOWYCH
-  OBSZARY NATURA 2000
-  KORYTARZ EKOLOGICZNY OBSZARU NATURA 2000 KARPACKI POGÓRZY
-  OBSZAR WĘZŁOWY BESKIDU MALEGO
-  PONADREGIONALNY KORYTARZ EKOLOGICZNY BESKID MAŁY-ZATOR
-  REGIONALNY KORYTARZ EKOLOGICZNY
-  INNE OBSZARY CHRONIONE