




PLAN ROZWOJU ZBIORNIKA WODNEGO ŚWINNA PORĘBA – JEZIORO MUCHARSKIE NA LATA 2016 - 2023



Plan obejmuje Gminy:

Mucharz
Stryków
Zembrzyce

LISTOPAD 2016



Opracowanie: dr Ziemowit Pochitonow
przy współpracy Urzędów Gmin Mucharz, Stryszów i Zembrzyce.

Spis treści

1. Streszczenie	7
2. Metodologia i wykorzystane dane	10
3. Charakterystyka obecnej sytuacji zbiornika wodnego	12
Elementy charakterystyczne dla zbiornika wodnego i jego otoczenia.....	12
Położenie zbiornika Świnna Poręba – Jezioro Mucharskie	12
Funkcja zbiornika.....	14
Stan prawny obszaru objętego planem.....	15
Dostępność komunikacyjna.....	15
Zagospodarowanie terenu, ze wskazaniem istniejących elementów infrastruktury turystycznej i rekreacyjnej w otoczeniu zbiornika wodnego.....	19
Infrastruktura turystyczna.....	19
Potencjał turystyczny	26
Demografia, bezrobocie, pozostałe elementy gospodarki.....	37
Analiza SWOT	38
Określenie kluczowych problemów i wyzwań w szczególności tych, które stanowią barierę dla rozwoju turystyki i rekreacji w otoczeniu zbiornika wodnego.....	43
4. Nawiązanie do strategicznych dokumentów dotyczących rozwoju przestrzenno – społeczno – gospodarczego gmin i regionu	45
Strategia Rozwoju Województwa Małopolskiego na lata 2011-2020.....	45
Program Rozwoju Turystyki do 2020 roku	47
Strategie rozwoju gmin.	47
Strategia Gminy Mucharz	47
Strategia Gminy Stryszów.....	49
Strategia Gminy Zembrzyce:	50
Studium uwarunkowań i kierunków zagospodarowania przestrzennego gmin lub miejscowego planu zagospodarowania przestrzennego.....	51
5. Kierunki rozwoju Planu Rozwoju Zbiornika Wodnego	52
Podsumowanie diagnozy.....	52
Kierunki rozwoju.....	52
Cel strategiczny 1. Stworzenie infrastruktury turystycznej i rekreacyjnej umożliwiającej pełne wykorzystanie potencjału turystycznego Krainy Jeziora Mucharskiego.	57
Cel strategiczny 2. Stworzenie systemu wspierającego rozwój turystyki w Krainie Jeziora Mucharskiego.....	59

Cel strategiczny 3: Zapewnienie warunków do zrównoważonego rozwoju Gmin Krainy Jeziora Mucharskiego	60
Kompleksowość i spójność wewnętrzna Planu Rozwoju Zbiornika Wodnego Świnna Poręba – Jezioro Mucharskie	61
6. Wskaźniki realizacji Planu Rozwoju Zbiornika Wodnego	62
7. Lista projektów Planu Rozwoju Zbiornika Wodnego	63
Projekty podstawowe Planu Rozwoju Zbiornika Wodnego	63
Gmina Mucharz – projekty samorządu	63
1. Centrum rekreacji i wypoczynku „Jaszczurówka”	63
2. Rodzinne centrum wypoczynkowe w Mucharzu połączone szlakiem rowerowym ze ścieżką edukacyjno-ekologiczną w Jaszczurowej.....	64
3. Infrastruktura turystyczno-rekreacyjna „Po skawieckiej stronie jeziora”	65
Gmina Mucharz – projekty przedsiębiorców	65
4. Stworzenie kompleksu rekreacyjno-turystycznego na terenie gminy Mucharz, w otoczeniu zbiornika wodnego Świnna Poręba	65
5. Modernizacja i rozwój infrastruktury turystyczno - gastronomicznej wraz z wykorzystaniem innowacyjnych oraz odnawialnych źródeł energii w Gminie Mucharz, w pobliżu Zbiornika Wodnego Świnna Poręba	66
6. Powstanie obiektu rekreacyjno-wypoczynkowego wraz z infrastrukturą kulturalno-edukacyjną na terenie gminy Mucharz w okolicach Jeziora Mucharskiego	68
7. Ośrodek szkoleniowy (Stanica Żeglarska) Stowarzyszenia Przyjaciół Harcerstwa w Brańkównce	69
8. Centrum Sportów Wodnych Baracuda w Mucharzu	70
9. Rozbudowa i przebudowa domku myśliwskiego w Jaszczurowej służącego rozwojowi ruchu turystyczno – edukacyjnego Krainy Jeziora Mucharskiego	71
10. Wypożyczalnia rowerów elektrycznych oraz sprzętu sportowego, transport rowerzystów wraz ze sprzętem na szlaki rowerowe oraz kajakarzy na spływy.....	72
11. Centrum Rozrywki Wodnej WATER SKI	73
12. Przebudowa, rozbudowa i nadbudowa budynku szkoły wraz z utwardzeniem terenu oraz zmiana funkcji na ośrodek rekreacyjno- turystyczny	73
13. Stanica Żeglarska Phari	74
14. Turystyczna Dolina Szuwar	75
15. Restauracja Regionalna „Zajazd Skawce”	76
16. Budowa zaplecza sanitarno-kuchennego i obozowego w Harcerskiej Bazie Obozowej „Skaut” przy Jeziorze Mucharskim	77
17. Regionalna restauracja „Świnna Poręba”	77
18. Kompleks Wypoczynkowy Leśniówka	78
19. Stone Park Mucharz	79
20. Baza wypoczynkowa „Rodzinny Ogród Piknikowy”	80

21. Water & Fun	81
22. Ośrodek Żeglarski	82
23. Zintegrowana oferta aktywnego wypoczynku w rejonie Jeziora Mucharskiego z nastawieniem na edukację ekologiczną oraz promocję aktywnego trybu życia.	82
Gmina Stryków – projekty samorządu	84
24. Utworzenie kompleksu rekreacyjnego w Dąbrówce na Grodzisku wraz z zagospodarowaniem terenów zielonych i montażem elementów małej architektury.	84
25 Centrum aktywnego wypoczynku nad Jeziorem Mucharskim - tor rowerowy BMX i pumptrack w miejscowości Dąbrówka.	85
26. Fitness Park nad Jeziorem Mucharskim – stworzenie infrastruktury rekreacyjnej i zagospodarowanie terenów zielonych w Dąbrówce na obrzeżach Jeziora Mucharskiego.	86
27. Kompleks rekreacyjny w Łękawicy jako element zagospodarowania obrzeży Jeziora Mucharskiego.	86
28. Budowa Centrum Rekreacji GRODZISKO w Dąbrówce.....	87
29. Budowa muszli koncertowej z amfiteatrem wraz z zapleczem w Dąbrówce na Grodzisku.	88
Gmina Stryków – projekty przedsiębiorców	88
30. Plaża nad Jeziorem Mucharskim.	88
31. Budowa centrum rekreacyjnego - konferencyjnego w miejscowości Dąbrówka Ostałowa. ...	89
32. Budowa zaplecza sanitarno-kuchennego w Harcerskiej Bazie Obozowej w Zalesiu.....	90
33. Budowa obiektu restauracyjno-szkoleniowo-rekreacyjnego w bezpośrednim otoczeniu Zbiornika Wodnego Świnna Poręba – Jezioro Mucharskie.	91
34. Budowa Ośrodka Rekreacyjno-Konferencyjnego i Rehabilitacyjnego w miejscowości Dąbrówka.	92
Gmina Zembrzyce – projekty samorządu.....	93
35. Budowa Centrum Rekreacji i Wypoczynku nad potokiem Paleczka w Zembrzycach.	93
36. Budowa stref rekreacyjnych w Tarnawie Dolnej, Śleszowicach i Marcówce.	93
37. Budowa szlaku rekreacyjnego nad zbiornikiem wodnym Świnna Poręba w Zembrzycach. ...	95
Gmina Zembrzyce – projekty przedsiębiorców	95
38. Agroturystyka "Odbudowujemy polską wieś" - Ekologiczne domy z gliny i słomy.	95
39. Budowa budynku usługowego – działalność gastronomiczna.	96
40. Morgi – kompleks turystyczno-rekreacyjny.	97
41. Wypożyczalnia Rowerów Kubuś.	98
42. Budowa tożsamości regionalnej w oparciu o rodzime potrawy: produkcja, restauracja, dystrybucja, warsztaty.....	99
Projekty komplementarne Planu Rozwoju Zbiornika Wodnego	100
1. Wytyczenie, oznakowanie i przygotowanie szlaku pieszego „Regionalnie, zdrowo i sportowo” (Świnna Poręba-Koziniec-Zapora w Świnnej Porębie) wraz ze stworzeniem i dostosowaniem niezbędnej infrastruktury.....	100

2. Kształtowanie publicznej przestrzeni zdrowej i sportowej - „Jaszczurowa, wioska ziół i zdrowego trybu życia”	101
3. Przygotowanie wsi Koziniec pod potrzeby turystyczne, remont domu kultury i utworzenie w nim izby muzealnej dawnej wsi Koziniec, zagospodarowanie terenu wokół domu kultury na potrzeby rekreacyjne oraz wytyczenie, oznakowanie i wypromowanie szlaków.	102
4. Mucharskie Pracownie Sztuki Filmowej.	103
5. Ośrodek Naukowy.	103
6. Propagowanie wodnej turystyki na obszarze Krainy Jeziora Mucharskiego.	104
7. Wypożyczalnia sprzętu sportowego.	104
8. Hotel & Restauracja.	105
9. Infrastruktura spędzania czasu wolnego w krainie Jeziora Mucharskiego – place zabaw i siłownie plenerowe w sołectwach gminy Stryszów.	105
10. Akademia Sztuki Kulinarnej Gościńca 4 Żywiołów – modernizacja i wyposażenie.	106
11. Muzeum Historyczno - Etnograficzne Zagórza.	107
12. Siłownia pod chmurką - plac zabaw dla dzieci.	108
13. Budowa widokowej Trasy Rowerowej w otulinie Jeziora Mucharskiego.	108
14. Rozwój infrastruktury turystycznej w oparciu o bogaty krajobraz kulturowo – przyrodniczy w miejscowości Tarnawa Górna.	109
15. Adaptacja odtworzonego dworu w Dąbrówce na Centrum Turystyki i Kultury nad Jeziorem Mucharskim.	110
16. Stara Remiza.	111
8. Plan finansowy rozwoju zbiornika wodnego.	112
9. Mapa lokalizacji projektów podstawowych Planu Rozwoju Zbiornika Wodnego.	127

1. Streszczenie

Tytuł i Operator Planu

PLAN ROZWOJU ZBIORNIKA WODNEGO ŚWINNA PORĘBA – JEZIORO MUCHARSKIE NA LATA 2016 – 2023.

Gmina Mucharz jest Operatorem Planu zgodnie z porozumieniem pomiędzy Gminami Mucharz, Stryszów i Zembrzyce zawartym dnia 30 czerwca 2016 r.

Lokalizacja Zbiornika

GMINY MUCHARZ, STRYSZÓW I ZEMBRZYCE.

Zwane zamiennie w dalszej części opracowania **Krainą Jeziora Mucharskiego**.

Zbiornik Wodny Świnna Poręba – Jezioro Mucharskie zlokalizowany jest na Skawie w km 26+600 biegu rzeki. Zbiornik położony jest w województwie małopolskim w powiatach wadowickim i suskim, na terenach gmin Mucharz, Stryszów i Zembrzyce.

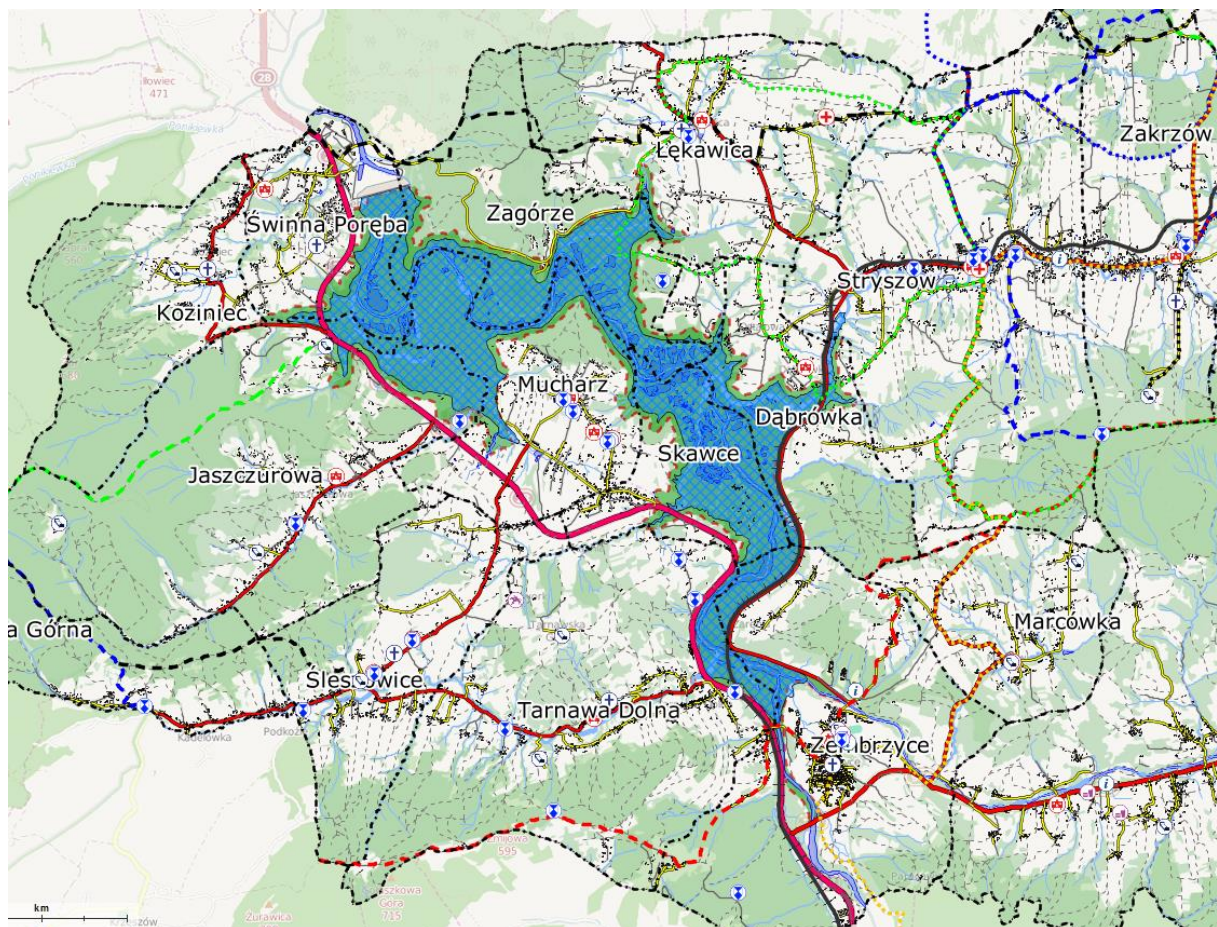
Obszar objęty planem

Planem objęty jest cały obszar Gminy Mucharz, Gminy Stryszów i Gminy Zembrzyce. Obszar objęty Planem znajduje się w 2 powiatach (wadowickim i suskim), w 2 subregionach Małopolski (Zachodnia Małopolska i subregion podhalański).

Powierzchnia obszaru objętego Planem wynosi **123,27 km²**

Mapka sytuacyjna / plan obszaru

<http://portal.gison.pl/jeziromucharskie/>



Czas trwania planu

Uznano, że perspektywa czasowa **Planu Rozwoju Zbiornika Wodnego Świnna Poręba – Jezioro Mucharskie** powinna być zgodna z okresami programowania Unii Europejskiej przy uwzględnieniu zasady n+3 i faktu, że uchwalenie Planu odbywa się po roku 2014. Przyjęto, że Plan będzie wdrażany od października 2016 roku do grudnia 2023 roku.

Cele planu

Poniżej zaprezentowano schematyczny układ celów strategicznych i operacyjnych **Planu Rozwoju Zbiornika Wodnego Świnna Poręba – Jezioro Mucharskie na lata 2016 – 2023**. Ich uszczegółowienie, wraz z najważniejszymi działaniami i projektami znajdują się w Rozdziale 5 niniejszego dokumentu

Cele strategiczne PRZW

1. Stworzenie infrastruktury turystycznej i rekreacyjnej umożliwiającej pełne wykorzystanie potencjału turystycznego Krainy Jeziora Mucharskiego.

2. Stworzenie systemu wspierającego rozwój turystyki w Krainie Jeziora Mucharskiego.

3. Zapewnienie warunków dla zrównoważonego rozwoju Gmin Krainy Jeziora Mucharskiego

Cele operacyjne PRZW

- 1.1. Stworzenie Centrów Rekreacji i Wypoczynku zarządzanych przez Gminy.
- 1.2. Stworzenie infrastruktury szlaków i ścieżek pieszych i rowerowych.
- 1.3. Stworzenie infrastruktury związanej z jeziorem (wykorzystywanej sezonowo).
- 1.4. Stworzenie infrastruktury wypożyczalni sprzętu turystycznego, rekreacyjnego i sportowego, w tym sprzętu pływającego.
- 1.5. Stworzenie infrastruktury umożliwiającej przygotowanie oferty turystycznej i edukacyjnej z zakresu dziedzictwa kulturowego i przyrodniczego regionu.
- 1.6. Stworzenie infrastruktury dla aktywnego całorocznego wypoczynku.
- 1.7. Stworzenie infrastruktury dla przygotowania oferty kulturalnej.
- 1.8. Stworzenie infrastruktury gastronomicznej o różnicowanej kategorii.
- 1.9. Stworzenie warunków do rozwoju turystyki biznesowej.
- 1.10. Stworzenie infrastruktury umożliwiającej atrakcyjne spędzanie czasu turystom o specjalnych potrzebach (osoby niepełnosprawne, turystyka seniorów).
- 1.11. Stworzenie infrastruktury noclegowej o różnicowanym standardzie.
- 2.1. Stworzenie warunków do współpracy pomiędzy podmiotami działającymi w obszarze turystyki Krainy Jeziora Mucharskiego.
- 2.2. Stworzenie i wdrożenie akceptowanej przez wszystkie podmioty polityki rozwoju turystyki w Krainie Jeziora Mucharskiego.
- 2.3. Stworzenie podmiotu zarządzającego ofertą turystyczną.
- 2.4. Stworzenie systemu certyfikacji obiektów i ofert turystycznych.
- 2.5. Stworzenie warunków do powstawania inicjatyw klastrowych.
- 2.6. Stworzenie warunków do współpracy z pobliskimi regionami / atrakcjami turystycznymi w celu wypracowania szerszej oferty.
- 2.7. Zapewnienie poprawy dostępności komunikacyjnej Krainy Jeziora Mucharskiego.
- 3.1. Racjonalne wykorzystanie zasobów środowiska i zapobieganie jego degradacji.
- 3.2. Zapewnienie warunków do zrównoważonego rozwoju społecznego.
- 3.3. Zapewnienie trwałego wzrostu gospodarczego regionu.

Środki realizacji celów

W ramach **Planu Rozwoju Zbiornika Wodnego Świnna Poręba – Jezioro Mucharskie na lata 2016 - 2023** zaplanowano **58 przedsięwzięć** z czego:

- 42 o znaczeniu strategicznym - projekty podstawowe. Przedsięwzięcia te zostały zgłoszone w procesie naboru fiszek projektowych (kart informacyjnych) a potencjalni wnioskodawcy zadeklarowali wolę ubiegania się o środki w ramach działania 6.3.3. RPO WM
- 16 projektów komplementarnych.

Lista projektów, w podziale na projekty podstawowe i komplementarne znajduje się w Rozdziale 7.

Łączna wartość przedsięwzięć znajdujących się na liście projektów podstawowych to: **137 727 568,00** PLN, w tym **92 217 256,50** PLN stanowią koszty kwalifikowalne.

Projekty, których wnioskodawcami są **samorządy stanowią 35,97 %** całkowitych kosztów kwalifikowalnych a projekty, które zamierzają realizować **inni beneficjenci** uprawnieni do składania wniosków w ramach poddziałania RPO WM 6.3 stanowią **64,03 %** tychże kosztów.

2. Metodologia i wykorzystane dane

Metodologia opracowania PRZW

Podczas opracowania **Planu Rozwoju Zbiornika Wodnego Świnna Poręba – Jezioro Mucharskie na lata 2016 – 2023** posłużono się następującymi metodami:

Analiza desk research

Analiza deska research opiera się na analizie danych zastanych, czyli już istniejących i dostępnych. W jej wyniku następuje scalanie, przetwarzanie i analiza danych znajdujących się dotychczas w wielu rozmaitych źródłach.

Analizie poddane zostały m.in. następujące dokumenty i dane:

- Dokumentacja Regionalnego Programu Operacyjnego Województwa Małopolskiego na lata 2014-2020 a szczególnie dotycząc osi priorytetowej 6 *Dziedzictwo regionalne*, działanie 6.3 *Rozwój wewnętrznych potencjałów regionu*, poddziałanie 6.3.3 *Zagospodarowanie rekreacyjne i turystyczne otoczenia zbiorników wodnych*.
- Dane statystyczne GUS (głównie z Banku Danych Lokalnych);
- Dane statystyczne pozyskane od Gmin Mucharz, Stryszów i Zembrzyce;
- Lokalne dokumenty strategiczne i planistyczne;
 - Strategia Rozwoju Gminy Mucharz na lata 2016-2022 przyjęta Uchwałą Nr XI/97 Rady Gminy Mucharz z dnia 4 marca 2016 r.
 - Strategia Zrównoważonego Rozwoju Gminy Stryszów na lata 2014 – 2020 przyjęta Uchwałą Nr XXXIV/276/2014 Rady Gminy w Stryszowie z dnia 8 października 2014 r.
 - Strategia Rozwoju Gminy Zembrzyce na lata 2016 – 2023 uchwalona Uchwałą Rady Gminy Zembrzyce NR XV/125/16 w dniu 29 czerwca 2016 r.
- Dokument „Strategia zarządzania zmianą dla Partnerstwa Zbiornik Świnna Poręba”, Mucharz 2012. Dokument powstał w ramach projektu „Czas na Zmiany” współfinansowanego ze środków Unii Europejskiej w ramach Europejskiego Funduszu Społecznego;
- Analizy powstałe w wyniku wdrażania w latach 2013 – 2014 projektu „Podniesienie jakości usług publicznych wokół zbiornika Świnna Poręba” współfinansowanego ze środków Unii Europejskiej w ramach Programu Operacyjnego Pomoc Techniczna 2007 – 2013:
 - „Strategia Rozwoju Turystyki Krainy Jeziora Mucharskiego”;
 - „Scenariusze Rozwoju Turystyki”;
 - „System Promocji Oferty Turystycznej i Kulturalnej”;
 - „Studium Zarządzania Turystyką”;
 - „Analiza możliwości powiązań ścieżek rowerowych w Krainie Jeziora Mucharskiego, obejmującego teren 5 gmin: Mucharza, Stryszowa, Budzowa, Zembrzyce i Lanckorony z istniejącymi i nowoprojektowanymi szlakami rowerowymi”;
 - „Wielowariantowa analiza wraz z rekomendacjami w zakresie powiązań komunikacyjnych regionu z aglomeracjami Kraków i Katowice”.
 - „Katalog Form małej Architektury Turystycznej” – przygotowane zostały projekty dla poszczególnych gmin;
 - „Analiza stanu bieżącego, przyszłych potrzeb i możliwych rozwiązań w zakresie gospodarki odpadami dla Gmin: Mucharz, Stryszów, Budzów, Lanckorona i Zembrzyce” – analiza zawiera rekomendacje dla gmin w zakresie gospodarki odpadami przy zwiększonym ruchu turystycznym;
 - „System zarządzania informacją o jakości wody w Zbiorniku Świnna Poręba” – opracowany przez Instytut Meteorologii i Gospodarki Wodnej PIB;
 - Analiza potrzeb w zakresie porządku publicznego i bezpieczeństwa obywateli w kontekście zwiększonego ruchu turystycznego wraz z rekomendacjami;

- „Porządkowanie gospodarki wodno-ściekowej na terenie gmin Mucharz, Stryszów, Zembrzyce, Budzów i Lanckorona - Analiza stanu bieżącego, przyszłych potrzeb i możliwych rozwiązań z uwzględnieniem spełniania wymagań Dyrektywy ściekowej 91/271/EWG”;
- Portal mapowy Krainy Jeziora Mucharskiego.

Analiza wyników ankietyzacji

- Ankieta internetowa przeprowadzona w dniach 22.12.2014 – 07.01.2015 dotyczyła zagospodarowania turystycznego Jeziora Mucharskiego. Wypełniło ją 227 osób. Ponad 30% respondentów było z Gminy Mucharz, 16 % ze Stryszowa, 8 % Lanckorony. Wśród osób zaklasyfikowanych jako „Inne” ponad połowa była z Wadowic.

Spotkania informacyjno - konsultacyjne

Prócz licznych indywidualnych spotkań z władzami samorządowymi i pracownikami Urzędów Gmin odbyły się następujące spotkania z mieszkańcami i potencjalnymi inwestorami:

- 22 czerwca 2016 – Mucharz – obecnych 40 osób;
- 27 czerwca 2016 – Zembrzyce – obecnych 12 osób;
- 01 lipca 2016 – Stryszów – obecnych 16 osób.

3. Charakterystyka obecnej sytuacji zbiornika wodnego

Elementy charakterystyczne dla zbiornika wodnego i jego otoczenia

Położenie zbiornika Świnna Poręba – Jezioro Mucharskie

Jezioro Mucharskie to proponowana nowa nazwa akwenu dotychczas nazywanego Zbiornik Świnna Poręba. Nazwa w oczywisty sposób nawiązuje do Gminy Mucharz, na terenie której znajduje się większość tego akwenu. Uruchomiono już procedury prowadzące do zmiany nazwy. Pierwszym krokiem było podjęcie Uchwały nr XXVIII/297 Rady Gminy Mucharz z dn. 10.11.2014 r. w sprawie wyrażenia woli nadania nazwy dla zbiornika wodnego Świnna Poręba – Jezioro Mucharskie. Następnym krokiem będzie wniosek do Komisji Nazw Geograficznych przy Ministrze Administracji i Spraw Wewnętrznych).

Zbiornik Wodny Świnna Poręba zlokalizowany jest na Skawie w km 26+600 biegu rzeki. Zbiornik położony jest w województwie małopolskim w powiatach wadowickim i suskim, na terenach gmin Mucharz, Stryszów i Zembrzyce.

Przekrój piętrzenia – zaporę, znajduje się w miejscowości Świnna Poręba, w odległości ok. 6 km na południe od Wadowic, jadąc drogą krajową nr 28 w kierunku Suchoj Beskidzkiej.

Zbiornik będzie posiadał bardzo urozmaiconą linię brzegową i będzie się rozciągał od miejscowości Świnna Poręba do miejscowości Zembrzyce na długości ok. 11 km.

Rys. Fragment mapy wydanej w ramach projektu „Podniesienie jakości usług publicznych wokół zbiornika Świnna Poręba”.



Budowa zbiornika w tej lokalizacji rozważana była już w latach dwudziestych XX wieku, niebawem po odzyskaniu przez Polskę niepodległości. Opracowania i analizy dokonane w tym czasie przez prof. Gabriela Narutowicza dotyczące wyboru przekrojów piętrzenia dla głównych karpackich dopływów

Wisy w tym Soły, Skawy, Raby i Dunajca, zostały wykorzystane. Do końca ubiegłego wieku powstały zbiorniki wodne Porąbka, Dobczyce i Czorsztyn-Niedzica.

Zbiornik Świnna Poręba – Jezioro Mucharskie jest ostatnim z zaplanowanych w ubiegłym wieku dużych zbiorników do budowy.

Pomimo zatwierdzenia w latach siedemdziesiątych ubiegłego wieku lokalizacji zapory, podjęciu decyzji o ustaleniu lokalizacji inwestycji oraz zatwierdzeniu założeń techniczno-ekonomicznych, planowane rozpoczęcie robót w roku 1980 zostało wstrzymane.

Prace rozpoczęto w 1986 r po zaktualizowaniu założeń i decyzji zatwierdzających przedsięwzięcie do realizacji. Pierwszy termin realizacji inwestycji przewidywał lata 1986 – 1996 (120 miesięcy realizacji). Inwestycja została wprowadzona do realizacji jako inwestycja centralna z gwarancją finansowania przez budżet państwa.

Zmiany społeczno-gospodarcze z lat osiemdziesiątych i dziewięćdziesiątych ub. wieku i związane z tym trudności w finansowaniu robót spowodowały, że kolejne terminy zakończenia inwestycji nie zostały dotrzymane.

14 lipca 2016 r. weszła w życie Ustawa z dnia 13 maja 2016 r. o dokończeniu budowy Zbiornika Wodnego Świnna Poręba (Dz.U. 2016 poz. 927) a przewidywany termin zakończenia prac to jesień 2017 roku.

Parametry zbiornika:

zgodnie z danymi zamieszczonymi na stronie Regionalnego Zarządu Gospodarki Wodnej w Krakowie (dostęp 21.08.2016)

Pojemność całkowita - 161.0 mln m³

Pojemność powodziowa - od 24.0 mln m³ do 60.0 mln m³

Pojemność wyrównawcza - od 86.0 mln m³ do 122.0 mln m³

Pojemność martwa - 15.0 mln m³

Powierzchnia maksymalna zbiornika - 1035 ha

Powierzchnia minimalna zbiornika - 224 ha

Rzędna maksymalnego piętrzenia - 312.00 m npm

Rzędna normalnego piętrzenia - 309.60 m npm

Rzędna minimalnego piętrzenia - 288.50 m npm

Maksymalna wysokość zapory - 54.0 m (w osi galerii)

Długość zapory - 604.0 m

Szerokość korony zapory - 8.0 m

Korpus statyczny zapory wykonany z materiału żwirowego z uszczelnieniem rdzeniem glinowym, ubezpieczony płytami betonowymi od strony odwodnej.

Funkcja zbiornika

Celem rozpoczętej w roku 1986 budowy zbiornika było stworzenie **zbiornika wody pitnej** dla aglomeracji śląskiej mającego dodatkowe następujące funkcje:

- ochrona przed powodzią doliny Skawy,
- wykorzystanie energetyczne,
- produkcja narybku w ośrodku zarybieniowym,
- wpływ na infrastrukturę otoczenia zbiornika (drogi, linie kolejowe, linie energetyczne, ochrona zlewni poprzez gospodarkę wodno-ściekową,
- podniesienie walorów krajobrazowych, wykorzystanie rekreacyjne zbiornika oraz podniesienie poziomu życia mieszkańców okolicznych miejscowości.

Zmiany gospodarcze i społeczno po roku 1989 spowodowały, że funkcja zaopatrywania przemysłu i mieszkańców Śląska w wodę stałą się zbędna. W związku z tym główną funkcją budowanego zbiornika jest **funkcja przeciwpowodziowa** ze znaczącym wpływem na ochronę doliny Skawy, doliny Wisły poniżej ujścia Skawy i na ochronę Krakowa. Poprzez retencję wód Skawy możliwe jest obniżenie kulminacji fali powodziowej w przekroju Krakowa do 40 cm. W ostatnich latach zbiornik Świnna Poręba wykazał swoją skuteczność w obniżaniu fali powodziowej w Krakowie.

Dodatkowymi funkcjami zbiornika są:

- ochronne oddziaływanie na skutki suszy i ochrona biosfery wód Skawy przez wyrównanie przepływu poniżej zbiornika (przepływ gwarantowany $6,4 \text{ m}^3/\text{s}$ przy przepływie w okresie suszy $0,77 \text{ m}^3/\text{s}$)
- wykorzystanie energetyczne - produkcja energii elektrycznej w ilości 14,8 GWh rocznie
- produkcja narybku na potrzeby cieków i zbiorników regionu wodnego,
- **oddziaływanie na rozwój regionalny,**
- **wykorzystanie rekreacyjne.**

Z punktu widzenia niniejszego Planu te dwie ostatnie funkcje zbiornika mają znaczenie kluczowe.

Zdjęcie makiety zbiornika wykonanej przez RZGW Kraków



Stan prawny obszaru objętego planem

Obszar, który po zakończeniu budowy zbiornika i jego zalaniu, stanowić będzie dno i brzegi Jeziora Mucharskiego jest własnością Skarbu Państwa w zarządzie, na czas realizacji inwestycji, Regionalnego Zarządu Gospodarki Wodnej w Krakowie oraz częściowo stanowi mienie gmin i osób prywatnych.

Pozostały teren objęty **Planem Rozwoju Zbiornika Świnna Poręba – Jezioro Mucharskie na lata 2016 – 2023** znajduje się na całym obszarze gmin Mucharz, Stryszów i Zembrzyce, zgodnie z przyjętymi przez władze samorządowe decyzjami. Decyzje te uzasadnione była głównie chęcią wsparcia również całorocznej infrastruktury turystycznej i rekreacyjnej, która nie musi być zlokalizowana w pobliżu jeziora.

Tereny objęte **Planem** mają uregulowany status właścicielski i obowiązują na nich aktualne Miejscowe Plany Zagospodarowania Przestrzennego.

Dostępność komunikacyjna

W grudniu 2014 roku została opracowana przez konsorcjum firm Centrum Doradztwa Strategicznego s.c. i PPIST ALTRANS „Wielowariantowa analiza wraz z rekomendacjami w zakresie powiązań komunikacyjnych regionu z Aglomeracjami Kraków i Katowice”, której główne ustalenia przedstawione są poniżej. Ocena dostępności komunikacyjnej obszaru opracowania wykonana została na podstawie opracowanych prognoz ruchu kołowego dla stanu istniejącego oraz okresów perspektywicznych. Ocenie podlegał średni czas dojazdu z obszaru gmin na połączeniach z Krakowem i Katowicami.

Komunikacja indywidualna

Dostępność komunikacją indywidualną została określona na podstawie czasu dojazdu z regionu analizy do aglomeracji Krakowa i Katowic. Prognozy na rok 2020 i 2030 wariantu bezinwestycyjnego (NNR) zakładającego brak rozbudowy sieci drogowej, wskazują na znaczne zwiększenie czasu dojazdu do Krakowa i Katowic. Dostępność aglomeracji Krakowa w roku 2020 wskazuje na zwiększenie czasu dojazdu o 25 %, a w roku 2030 o 62 %. Dostępność aglomeracji Katowic w roku 2020 wskazuje na zwiększenie czasu dojazdu o 11 %, a w roku 2030 zwiększenie o 32 %.

W wariantach inwestycyjnych dostępność aglomeracji Krakowa w roku 2020 wskazuje na zwiększenie czasu dojazdu o 15 %, a w roku 2030 tylko o 5 %. Dostępność aglomeracji Katowic w roku 2020 wskazuje na zwiększenie czasu dojazdu o 12 %, a w roku 2030 zmniejszenie o 16 %. Takie wyniki wariantów inwestycyjnych spowodowane są założeniami ukończenia odcinka drogi ekspresowej S1 oraz budową Beskidzkiej Drogi Integracyjnej.

Tabela. Czas dojazdu do Krakowa [źródło: PPIST ALTRANS 2014]

	Czas dojazdu do Krakowa					Odległość [km]
	2010	2020 NNR	2030 NNR	2020	2030	
Mucharz	01:05	01:21	01:46	01:15	01:07	60
Stryszów	01:00	01:14	01:35	01:11	01:06	46
Zembrzyce	01:13	01:27	01:52	01:23	01:15	50

Tabela. Czas dojazdu do Katowic [źródło: PPIST ALTRANS 2014]

	Czas dojazdu do Katowic					Odległość [km]
	2010	2020 NNR	2030 NNR	2020	2030	
Mucharz	01:32	01:40	02:00	01:46	01:12	83
Stryśzów	01:47	01:56	02:17	01:55	01:29	85
Zembrzyce	01:40	01:46	02:06	01:54	01:20	90

Komunikacja zbiorowa autobusowa

Komunikacja autobusowa obecnie zapewniona jest głównie w kierunku Krakowa i jest zależna od popytu. Zwiększenie ilości kursów, tras przejazdów oraz obsługiwanych kierunków będzie wynikiem zapotrzebowania na przewozy autobusowe i może być realizowana przez prywatnych przewoźników. Z uwagi na brak bezpośrednich połączeń z poszczególnych gmin do Katowic, czas dojazdu jest ponad dwukrotnie dłuższy niż dojazd od Krakowa.

Komunikacja zbiorowa kolejowa

Komunikacja kolejowa zapewniona jest wyłącznie w kierunku Krakowa i obejmuje tylko dwie gminy (Zembrzyce, Stryśzów). Likwidacja stacji Skawce wykluczyła bezpośrednią dostępność gminy Mucharz komunikacją kolejową. Brak bezpośrednich połączeń obszaru analizy w kierunku Katowic. Ze względu na dłuższy czas dojazdu transportem kolejowym będzie on pełnić marginalną rolę w obsłudze obszaru. Z uwagi na brak bezpośrednich połączeń do Katowic, czas dojazdu jest ponad dwukrotnie dłuższy niż dojazd od Krakowa.

Tabela Dostępność Krakowa i Katowic komunikacją kolejową [źródło: PPIST ALTRANS 2014]

	Czas dojazdu do Kraków Gł.	Czas dojazdu do Katowic brak bezpośrednich połączeń
Mucharz	-	-
Stryśzów	01:20	02:50 (przez KRK)
Zembrzyce	01:30	02:58 (przez KRK)

Podsumowanie**Transport drogowy**

Zewnętrzna dostępność komunikacyjną obszaru analizy zapewniają drogi krajowe DK 52 od północy oraz DK 28 od zachodu. Ich uzupełnienie stanowi droga wojewódzka nr 956 przebiegająca przez środek obszaru analizy. Obecnie, w okresach wzmożonego dają się odczuć przekroczenia przepustowości na niektórych odcinkach dróg krajowych. Szczególnie odczuwalne jest to w obrębie połączenia dróg krajowych DK 28 i DK 52 w Wadowicach oraz na odcinkach DK 52 i DW 956 przy przejeździe przez miejscowości lub na większych podjazdach. Ponadto znaczne problemy występują na DK 7 na odcinku wlotowym do Krakowa oraz w okresach weekendowych na DK 28.

W świetle planowanych zewnętrznych inwestycji drogowych: drogi ekspresowe S1, S7 oraz Beskidzka Droga Integracyjna, dostępność zewnętrzna obszaru ulegnie znacznej poprawie, a dzisiejsze utrudnienia zostaną zlikwidowane. Szczególne znaczenie odegra budowa Beskidzkiej Drogi Integracyjnej łączącej dwie drogi ekspresowe.

Sam obszar Krainy Jeziora Mucharskiego posiada dobrą wewnętrzną obsługę komunikacyjną, gęstą sieć dróg powiatowych i gminnych połączonych wzajemnie lub z drogami krajowymi DK 52 i DK 28 oraz wojewódzką DW 956 tworzącymi ruszt dla wewnętrznej obsługi komunikacyjnej. Szczególnie znaczenie dla poprawy sytuacji miało wykonanie połączenia Stryszowa i Zembrzyc wzdłuż wschodniego brzegu jeziora. Obecnie trwa kluczowa inwestycja drogowa dla obszaru –połączenie po północnej stronie jeziora z miejscowości Zagórze przez Brańkówkę-Gołębiówkę w kierunku Świnnej Poręby.

Dokończenie budowy tej drogi domknie drogową pętlę wokół Jeziora Mucharskiego: od Świnnej Poręby przez Zagórze do Stryszowa i nowa drogą do Zembrzyc, skąd drogą krajową poprzez Mucharz do Świnnej Poręby. Znakomicie usprawni to komunikację wewnątrz Krainy Jeziora Mucharskiego umożliwiając ruch samochodowy a także, na niektórych odcinkach, rowerowy. Oczywiście korzystać z tej pętli będzie korzystać transport zbiorowy.

Uwagę należy również zwrócić na podnoszone trudności na połączeniach wewnętrznego układu komunikacyjnego z drogami krajowymi. Szczególnie z drogą krajową nr 52 na skrzyżowaniach, gdzie występują trudności z włączeniem do ruchu oraz zagrożenia bezpieczeństwa ruchu drogowego wywołane dużym ruchem na ciągu drogi krajowej pełniącej wiele funkcji od tranzytowej, poprzez obsługę połączeń lokalnych do bezpośredniej obsługi terenów przyległych. Powyższa sytuacja winna być powodem jak najszybszej realizacji Beskidzkiej Drogi Integracyjnej.

Transport kolejowy

Dostępność kolejową obszaru zapewnia obecnie linia kolejowa nr 97 Skawina – Sucha Beskidzka – Żywiec, i dalej w kierunku Zakopanego linia kolejowa nr 98 i nr 99. Na obszarze Krainy Jeziora Mucharskiego funkcjonują przystanki i stacje: Stronie, Stryszów, Zembrzyce, a bezpośrednio poza obszarem stacje węzłowe Kalwaria Lanckorona, Sucha Beskidzka i Wadowice. Z tego też względu oraz z uwagi na niskiej jakości stan techniczny infrastruktury kolejowej, długie czasy dojazdu do aglomeracji Krakowskiej oraz Katowickiej należy uznać, że pomimo występowania komunikacji kolejowej w obszarze jego dostępności tym środkiem transportu jest niska. Górskie ukształtowanie terenu nie sprzyja rozwojowi tego środka transportu, a jego funkcję przejęła w ostatnich latach komunikacja autobusowa.

Transport autobusowy

Dostępność komunikacją autobusową obecnie zapewniona jest głównie w kierunku Krakowa i jest zależna od popytu. Zwiększenie ilości kursów, tras przejazdów oraz obsługiwanych kierunków będzie wynikiem zapotrzebowania na przewozy autobusowe i może być realizowana przez prywatnych przewoźników.

Ze względu na inwestycję Jeziora Mucharskiego zakładana jest poprawa sprawności komunikacji zbiorowej poprzez zwiększenie częstotliwości kursów autobusów łączących gminy z większymi miastami tj. Kraków, Katowice, Sucha Beskidzka, Wadowice oraz kursów międzygminnych. W odniesieniu do obszaru wewnętrznego opiera się o prywatnych przewoźników, którzy elastycznie reagują na zmianę zapotrzebowania oraz trasy przewozów pasażerskich.

Na koniec warto dodać, że Gmina Mucharz podpisała porozumienie w sprawie przystąpienia do realizacji inwestycji w postaci budowy węzłów przesiadkowych i parkingów typu Parkuj i Jedź w ramach RPO 2014-2020 w powiązaniu z projektem „Małopolska Karta Aglomeracyjna – system zarządzania transportem zbiorowym w Województwie małopolskim – cz.II.”

Rekomendacje autorów opracowania „Wielowariantowa analiza wraz z rekomendacjami w zakresie powiązań komunikacyjnych regionu z Aglomeracjami Kraków i Katowice” z grudnia 2014 r.

W okresach perspektywicznych, w wyniku wzrostu ruchu, pogorszenie dostępności komunikacyjnej obszaru może zostać zniwelowane poprzez inwestycje budowy odcinków dróg krajowych: Beskidzkiej Drogi Integracyjnej, drogi ekspresowej S1, drogi ekspresowej S7 oraz modernizacji drogi wojewódzkiej DW 956.

Dla obszaru analizy kluczową inwestycją jest budowa Beskidzkiej Drogi Integracyjnej i jej powiązań (węzłów) z istniejącym układem dróg powiatowych i gminnych obszaru opracowania. **Działania Samorządów winny się skupiać na dążeniu do przyspieszenia jej realizacji, popartym odpowiednimi staraniami władz samorządowych szczebla powiatowego i wojewódzkiego.**

Dostępność obszaru gmin z Beskidzkiej Drogi Integracyjnej jest m.in. zależna od powiązań z istniejącym przebiegiem drogi krajowej nr 52 oraz układem dróg powiatowych. Aktualne rozwiązania przebiegu BDI (na odcinku Wadowice – Izdebnik) przewidują realizację węzłów: Wadowice, Jaroszowice, Barwałd (w perspektywie), Kalwaria Północ, Kalwaria Wschód oraz Sułkowice. Dalszy proces projektowy, a następnie realizacyjny wymaga stałego monitorowania ze strony Samorządów celem realizacji oprócz samej trasy drogowej również powiązań z istniejącym przebiegiem DK 28 w standardach pozwalających na obsługę również Krainy Jeziora Mucharskiego. **Należy również czynić starania o wprowadzanie węzła Barwałd już w pierwszym etapie prac bez konieczności jego późniejszego dobudowywania.**

Bezpośrednia dostępność drogowa istniejących i planowanych obiektów turystycznych winna znaleźć odzwierciedlenie w modernizacji dróg powiatowych i gminnych na połączeniu DK 52 – Jezioro Mucharskie z kierunku północnego oraz na połączeniu DK 28 – Mucharz. Realizacja planu modernizacyjnego sieci dróg powiatowych i gminnych wewnątrz obszaru analizy winna zostać opracowana z uwzględnieniem stanu technicznego poszczególnych odcinków. Oprócz prac związanych z odnową samych nawierzchni drogowych infrastrukturę komunikacyjną należy uzupełniać o: budowę chodników, zatok autobusowych, miejsc parkingowych lub wydzielonych parkingów w obrębie źródeł i celów podróży (lokalne centra administracyjne, handlowe, społeczne).

Do czasu realizacji Beskidzkiej Drogi Integracyjnej jako element uzupełniający na istniejącym układzie drogowym, proponuje się prowadzenie informatycznego systemu dla tras alternatywnych wg poniższej propozycji.

Jezioro Mucharskie (część wschodnia) – Kraków

Trasa główna:

- Jezioro Mucharskie – Lanckorona – DK 52 - Głogoczów – DK7- Kraków

Trasy alternatywne:

- Jezioro Mucharskie – DK 52 – Kalwaria Zebrzydowska – DW 953 – Skawina - Kraków
- Jezioro Mucharskie – Budzów – DW 956 – Sułkowice – DW 956 – Biertowice – DK 52 - Głogoczów – DK7- Kraków

Jezioro Mucharskie (część zachodnia) – Katowice

Trasa główna:

- Jezioro Mucharskie – DK 28 – Zator – DW 781 - Chrzanów – Mysłowice – Katowice

Trasy alternatywne:

- Jezioro Mucharskie – DK 28 – Zator – DK 44 – Oświęcim – Mysłowice – Katowice
- Jezioro Mucharskie – DK 28 – Zator – DK 44 – Oświęcim – Tychy – Katowice
- Jezioro Mucharskie – DK 28 – Wadowice – DK 52 – Kęty – DW 948 - Oświęcim – Mysłowice – Katowice

Dostępność komunikacją kolejową zapewniona jest wyłącznie w kierunku Krakowa i obejmuje tylko dwie gminy (Zembrzyce, Stryszów), a likwidacja stacji Skawce wykluczyła bezpośrednią dostępność gminy Mucharz. Brak bezpośrednich połączeń obszaru analizy w kierunku Katowic. Ze względu na dłuższy czas dojazdu transportem kolejowym będzie on pełnić marginalną rolę w obsłudze obszaru. Pomimo spodziewanego niskiego wykorzystania transportu kolejowego do obsługi obszaru, należy chronić infrastrukturę kolejową przed jej dalszą degradacją.

Mając na uwadze planowaną budowę nowych odcinków linii kolejowych w relacji Kraków – Zakopane (odc. Podłęże Piekietko), linia kolejowa nr 97 Skawina – Sucha Beskidzka – Żywiec w połączeniu z linią kolejową nr 98 Sucha Beskidzka – Chabówka oraz linią kolejową nr 99 Chabówka – Zakopane może w przyszłości, w mniejszym stopniu pełnić funkcję transportową, a w większym rekreacyjno – turystyczną. Wraz z wykorzystaniem potencjału Skansenu Kolejowego w Chabówce, może stanowić dodatkową atrakcję regionu.

Ażeby podnieść standard obsługi komunikacją autobusową należy sukcesywnie dążyć do poprawy infrastruktury poprzez budowę zatok autobusowych, wyposażenie przystanków w wiaty (zadaszenia) z miejscami do siedzenia wraz z umieszczeniem aktualnych rozkładów jazdy, budowę chodników i dojść pieszych do przystanków komunikacji zbiorowej.

Zagospodarowanie terenu, ze wskazaniem istniejących elementów infrastruktury turystycznej i rekreacyjnej w otoczeniu zbiornika wodnego

Infrastruktura turystyczna

Na infrastrukturę turystyczną składają się: baza noclegowa, baza gastronomiczna i infrastruktura towarzysząca, w tym szlaki turystyczne i baza sportowo-rekreacyjna.

Baza noclegowa

Baza noclegowa Krainy Jeziora Mucharskiego jest zróżnicowana a obiekty noclegowe są dość równomiernie rozmieszczone na terenie regionu, z wyjątkiem gminy Zembrzyce, gdzie miejsc noclegowych jest zdecydowanie więcej.

Gmina Mucharz: łącznie 231 miejsc noclegowych.

Gmina Stryszów: łącznie 297 miejsc noclegowych.

Gmina Zembrzyce: łącznie 437 miejsc noclegowych.

Większość pokoi jest o standardzie średnim, pokoje z łazienkami są głównie w hotelach, częściowo w ośrodkach wypoczynkowych i szkoleniowych. Baza noclegowa jest wystarczająca, biorąc pod uwagę stan istniejący obecnie, natomiast po napełnieniu jeziora, ze względu na spodziewany wzrost ruchu turystycznego, z pewnością będzie wymagała rozbudowy, zwłaszcza o ośrodki rekreacyjne bezpośrednio nad wodą, ale również klimatyczne pensjonaty i kameralne obiekty noclegowe „z pomysłem”.

Tabela. Baza noclegowa Krainy Jeziora Mucharskiego

Gmina	Hotele	Pensjonaty	Pokoje gościnne	Ośrodki wczasowo-wypoczynkowe	Gospodarstwa agroturystyczne	Inne*	Razem
Mucharz	-	1	-	1	4	4	10

Stryszów	1	-	-	1	9	1	12
Zembrzyce	-	-	-	3	8	1	12
Razem	1	1	0	5	21	6	34

* Kategoria obejmuje inne rodzaje bazy noclegowej jak: schroniska młodzieżowe, ośrodki rekolekcyjne, bazy obozowe, wille
Łączna ilość miejsc noclegowych: **965**.

Gmina Mucharz

Ośrodek Duszpastersko-Charytatywny w Mucharzu

34-106 Mucharz 177; tel. (33) 876 14 00

Zgromadzenie Sióstr Pasjonistek

34-106 Mucharz 95; tel. (33) 876 14 25

Gospodarstwo Agroturystyczne Maria Fluder i Pensjonat Fluder

34-106 Mucharz, Jaszczurowa 66; tel. (33) 876 14 17

Gospodarstwo Agroturystyczne „Nad Zalewem” Jolanta Ficek

Jaszczurowa 187, 34-106 Mucharz; tel. 781 496 395

Gospodarstwo Agroturystyczne „Mucharskie Klimaty” Mateusz Bogdanowski

Skawce 199, 34-106 Mucharz; tel. 504 203 476

Kwatery Prywatne Sylwia Ramenda

Świnna Poręba 197; tel.503947303; sylwiaram@gmail.com

Krystyna Prorok

ul. Koziniec 150, 34-106 Mucharz; tel. 504 045 686

Apartament w Mucharzu

Osiedle Nad Potokiem 4, 34-106 Mucharz; tel. 606 365 205, 606 365 057

„Złota Polana” Dom do wynajęcia

Jaszczurowa 25, 34-106 Mucharz, www.zlotapolana.pl

Szkoła Podstawowa z zapleczem gastronomicznym i rekreacyjno-sportowym

Świnna Poręba 216, 34-106 Mucharz; tel. (33) 876 12 24

Łącznie 231 miejsc noclegowych w tym 150 miejsc o standardzie turystycznym (sale wieloosobowe), i 41 miejsc w gospodarstwach agroturystycznych

Gmina Stryków

Ekocentrum ICPPC , Jadwiga Łopata

Stryków 156
34 - 146 Stryków
Tel. (033) 879 71 14

Maria i Jerzy Baca

Dąbrówka 30
34-146 Stryków
tel. (33) 879-70-93

Lucyna i Stanisław Nicieja

Dąbrówka 9
34-146 Stryków
tel. (33) 879-70-54

Lesława i Andrzej Gębala

Stryków 260
34-146 Stryków
tel. kont. (33) 879-71-14

Anna i Tadeusz Porębski

Stryków 547
tel. (33) 879-70-17

Lidia Zadora i Stanisław Potoczny

Łękawica 178
34-124 Klecza Górna
tel. (33) 879-71-14

Helena i Szczepan Master

Łękawica 38
34-124 Klecza Górna
tel. (33) 879-79-14

Natalia i Henryk Bienkiewicz

Stronie 10
34-145 Stronie
tel.(33) 879-72-18, (12) 267-42-98

Gospodarstwo Agroturystyczne Krzysztof Porębski

Łękawica 315
34-124 Klecza Górna
tel. (33) 879 72 03

Ośrodek Harcerski Harcówka – Stryszów

Stryszów 436
34-100 Stryszów
te. (+48) 606 663 353

Dwór SENATOR w Zakrzowie - Hotel, Restauracja, Kawiarnia

Zakrzów
34-145 Stronie
tel. 33 8797426, fax: 33 879 75 09,
e-mail biuro@dwor-senator.pl www.dwor-senator.pl

Ośrodek Wczasowo-Rekolekcyjny „CARITAS” w Zakrzowie

Zakrzów 76
34-145 Stronie
tel: 33 873 92 15, fax: 33 879 75 69,
e-mail: zakrzow@caritas.pl www.zakrzow.caritas.pl

Gmina Stryszów: łącznie 297 miejsc noclegowych w tym 59 miejsc w gospodarstwach agroturystycznych, a 160 miejsc o zróżnicowanym standardzie ośrodka wypoczynkowym Caritas w Zakrzowie i 30 miejsc w Harcerskiej bazie noclegowej w Zalesiu oraz 48 miejsc w Hotelu Senator w Zakrzowie.

Gmina Zembrzyce

Dwór Zembrzyce

34-210 Zembrzyce 1
tel. (33) 874 67 37

Dom Wczasowo-Rehabilitacyjny

34-201 Zembrzyce 433
tel. (33) 877 07 65

Ośrodek Wypoczynkowo-Rekolekcyjny Totus Tuus

34-201 Zembrzyce 503
tel. (33 874 41 86)

Gospodarstwo Agroturystyczne Bacówka u Harnasia

34-201 Marcówka 84
tel. 504 390 197

Ośrodek Kolonijno-Wczasowy „Jędrus”

34-201 Marcówka 120
tel. (33) 874 60 23

Gospodarstwo Agroturystyczne - Barbara Haszczyk-Krautter

34-201 Tarnawa Dolna 210
tel. 502 090 140

Gospodarstwo Agroturystyczne - Halina Ziomek

34-210 Śleszowice 188
tel. (33) 874 62 88

Domki Letniskowe „Pod Dębem” - Urszula Schmitz

34-210 Tarnawa Dolna 172
tel. 668 312 910

Gospodarstwo Agroturystyczne „Cichy Zakątek” - Antoni Nosal

34-210 Tarnawa Dolna 186
tel. (33) 874 64 11

Gospodarstwo Agroturystyczne - Michał Gęsikowski

34-210 Tarnawa Dolna 335
tel. 511 190 163

„Kominkowy Spichlerz” ośrodek warsztatowo-treningowy

34-210 Tarnawa Dolna 73
tel. 502 292 869

„Zielone Zacisze” – Urszula Sitarz

34-201 Zembrzyce 821
tel. 502 775 535

Gmina Zembrzyce: łącznie 437 miejsc noclegowych.

Gastronomia

W regionie funkcjonuje zaledwie kilka obiektów gastronomicznych całorocznych, o zróżnicowanej ofercie. Poza tym istnieje mała gastronomia, punkty gastronomii sezonowe i o niewielkim znaczeniu. Istnieje potrzeba rozwoju infrastruktury gastronomicznej.

Podstawowa baza gastronomiczna na terenie regionu:

- GRILL-BAR, Jaszczurowa
- Restauracja SONATA-WADOWICE, Mucharz (<http://www.sonata-wadowice.pl>)
- Restauracja BARACUDA, Mucharz
- Dwór SENATOR w Zakrzowie (<http://www.dwor-senator.pl>)
- Bar KRZYŚ w Łękwicy

- Pizzeria BELLA NAPOLI, Dąbrówka
- Bar TROPIK w Stryszowie
- Mini-bar AZYL, Ilona Rak Zembrzyce
- TEQUILA Catering (<http://tequila-catering.pl>)

Dodatkowo można skorzystać z restauracji przy stacjach benzynowych:

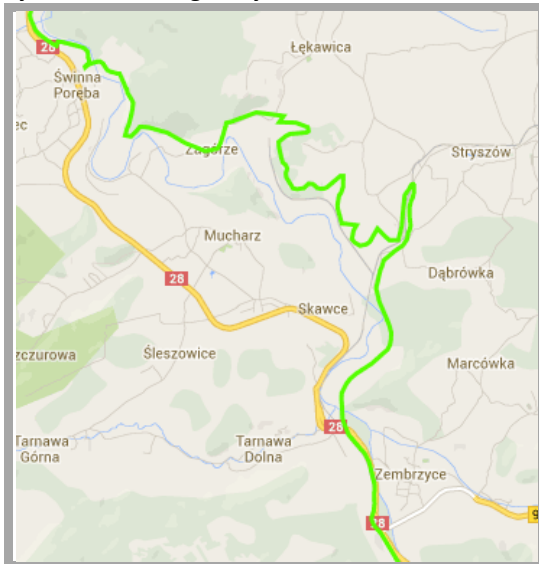
- Stacja benzynowa OILEN - Mucharz
- Stacja benzynowa Lotos – Mucharz
- Stacja benzynowa BP - Zembrzyce

Infrastruktura towarzysząca

I. Szlaki Turystyczne

Na terenie 3 gmin znajdują się liczne szlaki turystyczne (piesze i rowerowe), nie mają one jednak jednego operatora zarządzającego (np. PTTK). W przyszłości, przy okazji tworzenia zintegrowanego produktu turystycznego regionu, nastąpi potrzeba jednolitego oznakowania szlaków i ich utrzymywania na odpowiednim poziomie. Ponadto przez teren Krainy Jeziora Mucharskiego przebiegają szlaki ponadregionalne i międzynarodowe: Szlak Maryjny, Szlak Świętego Jakuba, Szlak Bursztynowy Greenways (biegnący przez Polskę, Słowację i Węgry śladami starożytnego szlaku, którym transportowano bursztyn nad Adriatyk). Zaprojektowano także fragment długodystansowej trasy rowerowej VELO SKAWA, będącej elementem tworzonego obecnie systemu ścieżek rowerowych, biegowych i narciarskich w Małopolsce. Planowane ścieżki i szlaki rowerowej wokół Jeziora Mucharskiego będą komplementarne do przebiegu VELO SKAWY.

Rysunek. Przebieg trasy VELO SKAWA



Gmina Mucharz

- **Zielony szlak** prowadzi na Groń Jana Pawła II, Leskowiec (922 m) – z przystanku PKS w Jamniku - Jaszczurowej,
- **Czarny szlak** prowadzi na Jaroszowicką Górę (544 m) – od restauracji „Czartak” w Czartaku

- **Żółty szlak** prowadzi na Wierchy (544 m) – od kościoła parafialnego w Mucharzu do Groty na Wierchach w Jaszczurowej gdzie znajduje się pomnik Jana Pawła II wędrowca oraz grota Matki Bożej. Odbywają się tu majówki i inne uroczystości związane z papieżem.

Gmina Stryszów

- **Czarny szlak** prowadzi z Wadowice przez Gorzeń Dolny, Gorzeń Górny, Świnną Porębę do Łękawicy.
- **Czerwony szlak** prowadzi z Zembrzyce przez G. Starowidz, Dąbrówka, Stryszów, Stronie do Palczy.
- **Zielony szlak** prowadzi z Kalwarii Zebrzydowskiej przez Górę Żar, Stronie, Górę Chełm do Zachełmna.
- **Niebieski szlak** prowadzi przez Góra Chełm od figury Św. Onufrego Stryszów przez Bugaj Stryszowski, Bugaj Zakrzowski – Górę Żar.
- **Bursztynowy Szlak Rowerowy Gminy Stryszów.**
- **Ekomuzeum Stryszów – Szlak Przydrożnej Modlitwy.**

Gmina Zembrzyce

- Z Zembrzyce szlak turystyczny znakowany **kolorem czerwonym** wyprowadza w kierunku zachodnim w Beskid Mały przez Gołuszkową Górę (715 m n.p.m.), Żurawnicę (726 m n.p.m.) i wieś Krzeszów na szczyt Jaworzyny (Groń Jana Pawła II – 890 m n.p.m.) i do schroniska PTTK na Leskowcu (922 m n.p.m.), zaś w kierunku wschodnim przez pasmo Chełmu (603 m n.p.m.) i Babicy (727 m n.p.m.) do Myślenic.
- **Czarny szlak** z centrum Śleszowic prowadzi na przełęcz nad Tarnawą Górną (1,1/2h) i dalej na Groń Jana Pawła II (2,3/4h).
- **Szlak niebieski** prowadzi z Tarnawy Górnej na Makówkę (3/4h) i Groń Jana Pawła II i Leskowiec (2h).
- Trasa rowerowa ścieżki turystycznej: „Szlakiem Atrakcji i Produktów Lokalnych Podbabiogórza” - jako trasa „Podbabiogórskiego Ekomuzeum”.
- Trasa konna ścieżki turystycznej „Szlakiem Atrakcji i Produktów Lokalnych Podbabiogórza” jako trasy „Podbabiogórskiego Ekomuzeum”. Szlak konny wiedzie szlakiem czarnym na Przełęcz Zasepnicką Wyższą i dalej w stronę Przełęcz Zasepnickiej Niższej.

II. Baza rekreacyjno-sportowa

Na terenie wszystkich gmin znajdują się kluby sportowe i baza sportowa przy placówkach oświaty.

Prócz tego Gmina Mucharz posiada kompleks sportowo-rekreacyjny w Skawcach z kortami tenisowymi, boiskiem do piłki siatkowej plażowej, z miejscem na spotkania mieszkańców - tu odbywają się cykliczne imprezy gminne np. Dni Ziemi Mucharskiej.

Istniejąca baza rekreacyjno – sportowa służy głównie mieszkańcom na prowadzenie aktywności sportowej czy rekreacyjnej, natomiast ma mniejsze znaczenia dla turystów.

Do zadań gospodarzy terenu w pierwszym rzędzie będzie należeć przygotowanie infrastruktury sportowo-rekreacyjnej typu ścieżki zdrowia, siłownie (w tym tzw. fitness „pod chmurką”, boiska do piłki plażowej czy „ścieżki zdrowia”), kryty basen, czyli bazy z prawdziwego zdarzenia, gotowej przyjąć większą ilość turystów spodziewanych w Krainie Jeziora Mucharskiego.

Gmina Mucharz

- Uczniowski Klub Sportowy „ZALEW” Świnna Poręba
- Uczniowski Klub Sportowy „TOP” Koziniec
- Ludowy Klub Sportowy „Czarni” Koziniec
- Ludowy Klub Sportowy „Spartak” Skawce
- Orlik 2012 w Mucharzu, Szkoła Podstawowa w Mucharzu, 34-106 Mucharz nr 238
- Stadion sportowy w Skawcach (pełnowymiarowe boisko do piłki nożnej z nawierzchnią trawiastą oraz kort tenisowy ze sztuczną nawierzchnią)
- Hala sportowa z kompleksem boisk przy Szkole Podstawowej w Świnnej Porębie. Jest tam boisko do piłki plażowej a wewnątrz pełnowymiarowe boisko do piłki siatkowej, ręcznej, koszykówki i do halowej piłki nożnej.
- Sala gimnastyczna w Jaszczurowej przy Zespole Szkół oraz boisko do piłki nożnej i korty tenisowe z naturalną nawierzchnią

Gmina Stryszów

- Ludowy Klub Sportowy ŻAREK Stronie.
- Ludowy Klub Sportowy CHEŁM Stryszów.
- Parafialny Uczniowski Klub Sportowy BURZA Zakrzów.
- Centrum Rekreacji i Sportu w Dąbrówce.

Gmina Zembrzyce

- Ludowy Klub Sportowy Garbarz Zembrzyce
- Ludowy Klub Sportowy Tarnawianka
- Ludowy Klub Sportowy Błyskawica Marcówka

Potencjał turystyczny

Środowisko naturalne

Elementy środowiska naturalnego (klimat, powietrze, piękne krajobrazy itp.) stanowią naturalny, przestrzenny potencjał turystyczny.

Pod względem klimatycznym Kraina Jeziora Mucharskiego należy do regionu **Pogórza Karpackiego** i znajduje się w obrębie oddziaływania klimatu umiarkowanie ciepłego i wilgotnego z występującymi obszarami inwersyjnych kotlin, o średniej rocznej wartości temperatury powietrza sięgającej od 6 do 8°C i rocznej sumie opadów w przedziale od 700-900 mm.

Zgodnie z regionalizacją fizycznogeograficzną Polski w układzie dziesiętnym zawartą w „Geografii regionalnej Polski” Jerzego Kondrackiego (Wydawnictwo Naukowe PWN, Warszawa 2009) tereny gmin tworzących Krainę Jeziora Mucharskiego należą do prowincji **Karpat Zachodnich** (z Podkarpaciem) (51), podprowincji **Zewnętrznych Karpat Zachodnich** (513). Są usytuowane w dwóch makroregionach:

- **Pogórze Zachodniobeskidzkie** (513.3), do którego należy mezoregion **Pogórze Wielickie** (513.33)
- **Beskidy Zachodnie** (513.4-5), do którego należą mezoregiony **Beskid Mały** (513.47) i **Beskid Makowski** (513.48).

Poniżej znajdują się opisy zaczerpnięte z w.w. pracy J. Kondrackiego:

BESKID MAŁY

„Beskid Mały (513.47) jest pod względem geologicznym przedłużeniem Beskidu Śląskiego (pasmo Klimczoka), od którego dzieli go niska Brama Wilkowicka (ok. 410 m). Zbudowany jest głównie z gruboławicowego piaskowca godulskiego. Ciągnie się w kierunku równoleżnikowym na długości ponad 30 km, przy szerokości 10 – 15 km i zajmuje powierzchnię około 400 km². Najwyższe wzniesienia przekraczają 900 m n.p.m. (Magurka 909 m, Czupel 933 m, Łamana Skala 929 m, Leskowiec 922 m) i mieszczą się w południowym paśmie gór. Niższe jest zewnętrzne, północne pasmo opadające 400 m progiem do Pogórza Śląskiego (Groniczki 839 m). Osobliwością Beskidu Małego jest prawie prostoliniowy przełom Soły, tnący tę zwartą grupę górską na dwie nierówne części: mniejszą, zachodnią (z Kulminacjami Magurki i Czupla) i większą wschodnią (z Łamaną Skalą i Leskowcem). W przełomie wybudowano w latach trzydziestych dwie zapory wodne – wyrównawczą w Czańcu i główną z elektrownią w Porąbce, dzięki której powstało Jezioro Międzybrodzkie (3,8 km² pow.); wraz z trzecią zaporą w Tresnej pod Żywcem tworzą one tzw. kaskadę Soły. Na górze Żar (761 m) nad Jeziorem Międzybrodzkim wybudowano elektrownię szczytowo-pompową. Na północno-wschodnim krańcu Beskidu Małego drugą, mniejszą dolinę przełomową ma Skawa, odcinająca Jaroszowicką Górę (544 m). W przełomie tym również powstaje zaporą wodna. Wewnątrz Beskidu Małego istnieje kilka dolin podłużnych. W Porąbce poniżej elektrowni wodnej wpada do Soły potok Wielka Puszcza, płynący słabo zaludnioną, zalesioną doliną długości 10 km. Dłuższa jest Dolina Kocierska, biegnąca od Łamanej Skali w kierunku zachodnim i skręcająca na południe do Kotliny Żywieckiej. Leży w niej wieś Kocierz z przysiółkami. Od strony zachodniej uchodzi do Jeziora Międzybrodzkiego Ponikiewka, której parukilometrowa dolina jest prawie w całości zajęta przez osadnictwo. We wschodniej części Beskidu Małego najdłuższa jest dolina dopływu Skawy – Tarnawki, również zajęta przez osadnictwo. Mimo zasiedlenia dolin, grzbiety górskie przeważnie porasta las piętra regla dolnego i występują łąki, na których dawniej uprawiano pasterstwo. Beskid Mały zaliczono do regionów o stosunkowo niskim stopniu zmian antropogenicznych, choć jest zagrożony przez zanieczyszczone masy powietrza, napływającego od północo-zachodu z górnośląskiej aglomeracji przemysłowej. Utworzono trzy rezerваты przyrodnicze: „Szeroka” 49,5 ha w gminie Gilowice i „Zasolnica” (16,6 ha) w gminie Porąbka, obejmujące fragment karpackiego lasu bukowego, oraz „Madohora” na Łamanej Skale (71,8 ha) z charakterystycznym dla regla górnego płatem świerczyny i piaskowcowymi skałkami. Beskid Mały jest słabo zagospodarowany turystycznie, ale ma znaczenie jako teren wypoczynku weekendowego dla mieszkańców pobliskich miast. Projektowane jest utworzenie parku krajobrazowego Beskidu Małego. (uwaga: Park został utworzony w 1998 r.)

BESKID MAKOWSKI

Beskid Makowski (513.48) składa się z wielu dosyć rozczłonkowanych pasm zbudowanych z piaskowców magurskich z przewarstwieniem łupków, w których są wypreparowane doliny. Rozciąga się od Kotliny Żywieckiej i doliny Koszarawy na zachodzie po dolinę Raby i jej dopływu Krzczonówki na wschodzie, opadając niezbyt wysokim progiem (150 – 200 m) ku Pogórzu Wielickiego. Granicę od strony Beskidu Małego tworzą: dolina górnej Łękawki (dopływ Soły) oraz Koconki, Lachówki i dolnej Stryszawki (dopływ Skawy). Od strony południowej granicę tworzy dolina Skawy po ujście Skawicy oraz dolina tej ostatniej. W tak wyznaczonych ramach Beskid Makowski zajmuje około 900 km² powierzchni przy długości około 60 km i średniej szerokości 15 km. Pomiędzy ujściem Skawicy a miejscowością Skawce dolina Skawy przecina tę mało zindywidualizowaną grupę górską na część zachodnią i wschodnią. Najwyższe jest Pasma Przedbabiogórskie w części zachodniej, zaczynające się w orograficznym węźle góry Mędralowej (1170) na granicznym dziale wodnym bałtycko czarnomorskim, oddzielonej przełęczą Głuchaczki (834 m) od grupy pilszczańskiej w Beskidzie Żywieckim i Przełęczą Jałowiecką (1017 m) od Pasma Babiogórskiego. Pasma Przedbabiogórskie ciągnie się w kierunku północnym do oddzielnego przełęczą Przegibek (864 m) szczytu Jałowiec (1110 m), gdzie rozgałęzia się na ramiona obejmujące dolinę Stryszawki i dochodzi do doliny Skawy. Równoległe do niego od strony północno-zachodniej przebiegają dwa niższe pasma: Pewelskie (Bąków 766 m), dzielące się w części zachodniej na dwa grzbiety oraz Laskowskie (Lasek 871 m) pomiędzy górną Koszarawą i jej dopływem Pewelką. Strukturalnie do Beskidu Makowskiego należałoby zaliczyć również wzniesienia na północo-zachód od Suchej

(Żurawnica 734 m), ale orograficznie wiążą się one z Beskidem Małym. Pomiedzy dolinami Skawy i Raby zarysowują się dwa pasma: niższe zewnętrzne na północy (Chełm 604 m, Babica 735 m, Sularzówka 624 m) i wyższe wewnętrzne (Bryndzówka nak makowem 699 m, Koskówka 874 m, Parszywka 848 m, wreszcie Kotoń 868 m), rozdzielone podłużnymi dolinami Paleczki (dopływ Skawy) i Trzebuni (dopływ Raby); w południowym odgałęzieniu tego pasma najwyższa jest Stołowa (841 m), inne grzbiety obniżają się stopniowo ku Kotlinie Rabczańskiej. Beskid Makowski jest dosyć gęsto zaludniony. W dolinie Skawy leżą miasta Jordanów na wysokim tarasie (ok. 4,5 tys. mieszk.), Maków (ok. 6 tys.) i Sucha (węzeł kolejowy; ok. 10 tys. mieszk.). W Suchoj istnieje zabytkowy zamek i kościół (XVII – XVIII w.), Maków pełni funkcje rekreacyjne i lecznicze (sanatorium przeciwgruźlicze). Lasy piętra pogórskiego i częściowo regła dolnego występują na wyższych grzbiatach górskich, zrównania śródgórskie i doliny są zajęte pod uprawy rolne. Stopień przekształcenia środowiska jest znaczny. Rezerwatów przyrody brak, ale ma powstać Park Krajobrazowy Beskidu Makowskiego.

POGÓRZE WIELICKIE

Pogórze Wielickie (513.33) rozciąga się od Andrychowa i doliny Wieprzówki po dolinę Raby między Myślenicami a Dobczycami i Gdowem w linii prostej 50 – 55 km przy szerokości 10 – 15 km, zajmując powierzchnię około 600 km². Ku północy opada wyraźnym progiem wysokości 50 – 100 m na skraju nasuniętych na osady morskie miocenu płaszczowin śląskich. Granica z Beskidem Małym między dolinami Wieprzówki i Skawy jest bardzo wyraźna, natomiast dalej ku wschodowi, po dolinę Raby pasma Beskidu Makowskiego przewyższają wierzchołki pogórz tylko o 100 – 150 m, natomiast równoległe do skraju gór wzniesienia Kalwarii Zebrzydowskiej (527 m), Lanckorony (550 m), a także zaliczany do pogórza grzbiet Barnasiówki (566 m) pod Myślenicami niewiele ustępują właściwym górcom. Wierzchołki Pogórza Wielickiego rozcinają płynące na północ do Wisły: Skawa, Skawinka z lewym dopływem Cedronem oraz ich równoleżnikowe dopływy, natomiast płynąca peryferycznie Raba kieruje od Myślenic skośnie na północno-wschód do tzw. zatoki gdowskiej, gdzie brzeg Karpat cofa się na południe, a w obniżeniu tym zalegają osady podkarpackiego morza miocenu. (...) Wierzchołki Pogórza Wielickiego pokrywają gliny i żwiry plejstoceny, a gleby są średnio produktywne. Jednak jest to gęsto zaludniony region rolniczy, osiedla występują nie tylko w dolinach, ale i na wierzchołkach. Stopień przekształcenia krajobrazu jest duży. Na wyższych grzbiatach zachowały się płaty lasów mieszanych piętra pogórskiego. Istnieją dwa rezerваты przyrodnicze: „Kozie Kąty” (24,3 ha) i Cieszynianka (10,7 ha). Region przecina linia kolejowa z Krakowa do Suchoj i Zakopanego przez Kalwarię Zebrzydowską oraz z Kalwarii do Bielska-Białej przez Wadowice (ok. 20 tys. mieszk.) i Andrychów, a także szosa z Krakowa do Myślenic i Zakopanego, z odgałęzieniem w Głogoczowie do Bielska-Białej i Cieszyna przez Kalwarię Zebrzydowską (ok. 5 tys.), Wadowice i Andrychów. Oprócz wymienionych miast na północnym skraju Pogórza Wielickiego leżą Skawina i Wieliczka, wchodzące w skład aglomeracji Krakowa. Myślenice (18 tys. mieszk.) są położone nad Rabą, u podnóża Beskidu Makowskiego. Prawa miejskie mają od XIV w. Są małym ośrodkiem przemysłowym a jednocześnie turystyczno-wypoczynkowym. Istnieje wyciąg krzeslejkowy na Chełm (654 m n.p.m.). Z zabytków wymienić należy późnogotycki kościół (XV w.) i ruiny zamku (XIV w.).

Główną rzeką przepływającą przez Krainę Jeziora Mucharskiego jest **Skawa**.

Główne dopływy rzeki Skawy:

lewe:

- Potok Toporzyski,
- Bystrzanka (Bystra),
- Skawica,
- Stryszawka,
- Tarnawka,
- Jaszczurówka,

- Ponikiewka,
- Choczenka,
- Łowiczanka (gminy Przekiszów i Zator),
- Wieprzówka (największy lewy dopływ),

prawe:

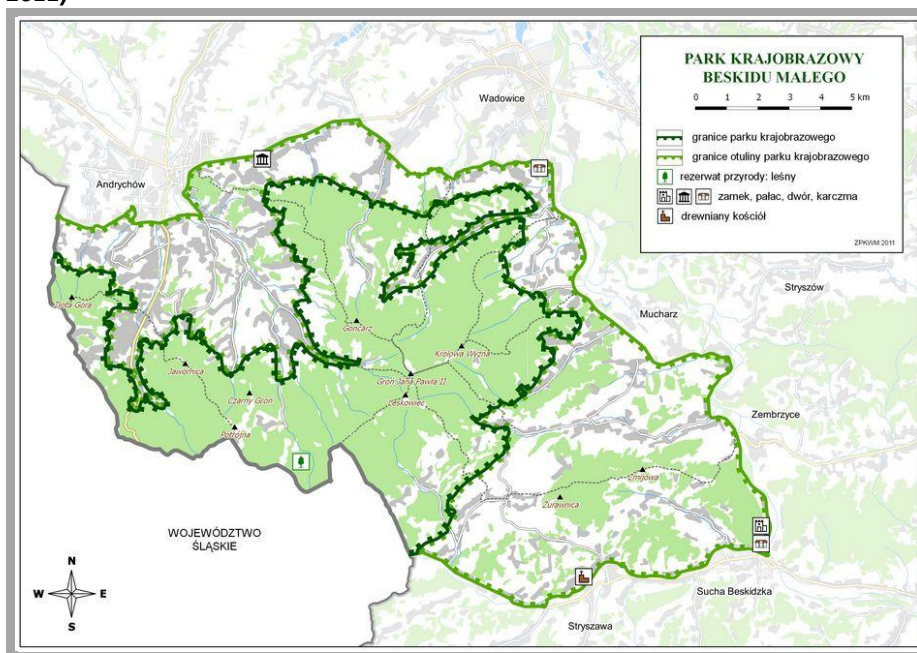
- Grzechynka,
- Osielec,
- Wieprzec,
- Żarnówka,
- Paleczka,
- Stryszówka,
- Łękawka,
- Kleczanka.

Główne atrakcje przyrodnicze to pobliski Babiogórski Park Narodowy, w powiecie suskim oraz Park Krajobrazowy Beskidu Małego.

Babiogórski Park Narodowy – utworzony rozporządzeniem wydanym przez Radę Ministrów z dnia 30 października 1954 roku o utworzeniu Babiogórskiego Parku Narodowego o powierzchni wynoszącej ponad 1 703 ha. W roku 1997 nastąpiło powiększenie Parku o tereny leśne, dawniej użytkowane gospodarczo. Administracyjnie Babiogórski Park Narodowy położony jest na terenie trzech gmin: Zawoja w powiecie suskim oraz Lipnica Wielka i Jabłonka w powiecie nowotarskim. Obszar Babiej Góry jest miejscem występowania wielu rzadkich i interesujących gatunków roślin i zwierząt. Babia Góra jest ostoją dla wielu gatunków, które z powodu silnej presji człowieka z trudem znajdują sobie miejsce poza obszarami chronionymi.

Park Krajobrazowy Beskidu Małego - został utworzony w 1998 roku na obszarze gmin Andrychów, Bielsko-Biała, Czernichów, Gilowice, Kozy, Łękawica, Łodygowice, Mucharz, Porąbka, Stryszawa, Ślemień, Wadowice, Wilkowice, Zembrzyce i Żywiec. Jego powierzchnia wynosi 25 770 ha, w tym powierzchnia leśna 21 152 ha (82,08%), a nieleśna 4618 ha (17,92%). Wokół parku utworzono strefę ochronną, tzw. otulinę o powierzchni 22 758 ha położoną na obszarach gmin wyżej wymienionych i gminy Sucha Beskidzka. W gminie Mucharz park obejmuje zalesione obszary Jaszczurowej i Kozińca, a otulina obszar pomiędzy granicą parku a Skawą. Powierzchnia parku w gminie Mucharz wynosi 1 020 ha, a otuliny 1 070 ha.

Rysunek. Park Krajobrazowy Beskidu Małego (Zarząd Parków Krajobrazowych Województwa Małopolskiego 2011)



Walory historyczne

Gminy stanowiące Krainę Jeziora Mucharskiego mają bardzo długą i ciekawą historię, która może być kanwą do tworzenia atrakcyjnych ofert turystycznych w obszarze dziedzictwa. Bo jest to:

- teren najdalej na północ wysuniętego osadnictwa wołoskiego,
- brama przez który wkraczało chrześcijaństwo do Polski – św. Metody oraz św. Wojciech a w ostatnich stuleciach trasa pielgrzymek,
- teren pogranicza w czasach średniowiecznych a także w trakcie II wojny światowej (granica pomiędzy Rzeszą a Generalną Gubernią),
- teren działania zbójników i „zbójniczek”,
- teren aktywności Konfederatów Barskich,
- obszar działań partyzanckich w czasie II wojny światowej.

MUCHARZ

„Najdawniejsze dzieje Mucharza związane są prawdopodobnie z okresem istnienia Państwa Wiślan. W 1179 roku tereny obecnego Beskidu Małego wraz z Oświęcimiem i innymi grodami, należące do ziemi krakowskiej, przeszły na podstawie darowizny Kazimierza Sprawiedliwego do dzielnicy śląskiej. W tym czasie postępowało osadnictwo tych ziem idące od ujścia Skawy w górę jej biegu.

W 1254 roku Mucharz został lokowany, książę Bolesław Wstydlivy, nadaniem z Korczyna, przekazał wieś Klasztorowi Norbertanek ze Zwierzyńca pod Krakowem, które były właścicielkami Mucharza aż do okresu rozbiorów. W 1389 r. książę oświęcimski Jan ponownie wydał dokument erekcyjny i dotacyjny (po splądrowaniu kościoła przez rabusiów i zaginięciu starych przywilejów).

Skawce - leżące na pograniczu Beskidu Małego i Średniego, nad Skawą - zostały lokowane w 1422 roku, Świnna Poręba w roku 1529. Jaszczurowa - ciągnąca się wzdłuż potoku Jaszczurowka wąską dolinę w stronę Leskowca, między Jedlicznikiem a Suszycą - założona została w 1333 roku przez Mikołaja z Benkowic, a Koziniec - położony na stokach Żaru istnieje od 1540 roku. Pięknie usytuowane pomiędzy wzniesieniami Beskidu Zagórze znane jest od 1389 roku, kiedy dziedzicem był tam Mikołaj Zagórski.

W 1772 roku gmina wraz z resztą Małopolski została zagarnięta przez Austrię w I rozbiorze Polski. W 1782 roku, w wyniku reform kościelnych cesarza Józefa II, Mucharz został skonfiskowany i sprzedany Tomaszowi Wilkońskiemu z Jaszczuruwej. Dobra te odziedziczył po nim siostrzeniec Józef Piszczewski. Kolejnymi właścicielami Mucharza byli: w XIX stuleciu Dominik Knesek, a w latach 1882-1945 rodzina Tetschlów¹.

STRYSZÓW

Poniżej historia związana z Gminą Stryszów opisana na mapie „Gmina Stryszów – Swego nie znacie – Cudze chwalicie” (wydawnictwo Compass 2012):

„O pierwszych śladach osadnictwa na tych terenach dowiadujemy się ze źródeł archeologicznych. Wyroby z mezolitu (z przed ok. 8000 lat) wykopali archeologowie m.in. w Stroniu. Przez wiele następných wieków na tych terenach pojawiały się różne ludy, by w końcu z pomrokiem dziejów w drugiej połowie X w. wyłoniło się państwo polskie.

Ziemia wadowicka w okresie rozbicia dzielnicowego początkowo znalazła się w obrębie Księstwa Krakowskiego. W 1274 r. doszło do zawarcia układu między księciem opolskim Władysławem a krakowskim Bolesławem Wstydlwym. Na mocy tego układu granica polsko - śląska szła od Zembrzyc rzeką Paleczką przez Marcówkę i następnie grzbietem Chełmu prowadziła przez wsie: Stronie, Leśnicę, Zakrzów. Następnie szła na wschód od Żaru na Stanisław Dolny i Górny przez Brzeźnicę i dochodziła w Pasiece do Wisły. W wyniku dalszych podziałów między potomkami Władysława Opolczyka powstało wiele mniejszych księstw m.in. Oświęcimskie i Zatorskie. Podobnie jak reszta Śląska stały się one lennem czeskim.

W następstwie długotrwałych starań królom polskim udało się najpierw odkupić oba księstwa, a później inkorporować je do Korony (1564 rok). Wraz z Żywiecczyną weszły one do województwa krakowskiego, tworząc powiat śląski. W XV w. na obszarze Czech i Moraw rozwinął się ruch husycki, który dotarł też na tereny Księstwa Oświęcimskiego i Zatorskiego. Po spaleniu Jana Husa na stosie podczas trwającego w latach 1414-1418 obrad soboru w Konstancji, następuje rozwój dążeń do reformy kościoła, które docierają za pośrednictwem Czech i wojsk husyckich min. na obszar Śląska. W toku dalszych walk ruch husycki został stłumiony, ale stworzył on podłoże sprzyjające przyszłej reformacji. W XVI w. w księstwach Oświęcimskim i Zatorskim rozpowszechnił się kalwinizm. W 1598 roku istniały 24 zbory (m.in. w Stryszowie, Zakrzowie). Na skutek kontrreformacji w pocz. XVII w. kalwinizm zaczyna tracić wyznawców, by zaniknąć prawie zupełnie po wojnach szwedzkich (1655 - 60).

Wsie znajdujące się na terenie powiatu śląskiego były własnością kościelną, szlachecką lub królewską. Łękawica, Dąbrówka, Stryszów były zawsze własnością szlachecką, natomiast Leśnica, Stronie, Zakrzów weszły w skład starostwa barwałdzkiego obejmującego ponadto Barwałd Niżny, Jaroszowice, las w Ochodzy, Stanisław Dolny (w latach 1467 - 1646 starostami byli Komorowscy). W 1646 r. wyodrębniono tzw. „dzierżawę zakrzowską”, obejmującą wsie Leśnicę, Stronie, Zakrzów (była to forma spłaty należnej dla starosty lanckorońskiego Michała Zebrzydowskiego za wydanie znacznych sum na wojska zaciężne) dołączono ją do starostwa lanckorońskiego, przy którym pozostały do I rozbioru.

W latach 1768 - 72 w regionie Lanckorony miało miejsce kilka bitew i wiele potyczek konfederatów barskich z wojskami rosyjskimi (brali w nich udział m.in. Maurycy Beniowski, Kazimierz Puławski). Po 1772 roku ziemia wadowicka (a więc i tereny dzisiejszej gminy Stryszów) dostają się pod panowanie austriackie. Tereny te weszły w skład cyrkułu wielickiego, następnie myślenickiego, a od 1819 r. siedzibą cyrkułu stały się Wadowice. Ludności z Wadowic i okolic bierze czynny udział we wszystkich zrywach niepodległościowych w okresie zaborów (z tych terenów wyruszają ochotnicy do walk w powstaniu listopadowym, styczniowym, wysyłana jest też pomoc materialna). Dobra królewskie, które przeszły po I rozbiorze na własność skarbu austriackiego, zostają sprzedane głównie arystokracji austriackiej oraz w mniejszym stopniu polskiej. Po odzyskaniu przez Polskę niepodległości w 1918 r. w skład województwa krakowskiego weszła również ziemia stryszowska. W 1939 r. po klęsce wrześniowej rozkazem Hitlera została utworzona GG (Generalna Gubernia- półkolonia niemiecka, której głównym celem będzie eksploatacja ziemi, jej zasobów oraz ludności), w skład której weszła część ziemi wadowickiej na wschód od Skawy

¹ cytowane informacje pochodzą ze strony www.mucharz.pl

(m.in. Stryszów, Stronie, Łękawica, Leśnica, Dąbrówka, Zakrzów) reszta została wcielona bezpośrednio do III Rzeszy. W odpowiedzi na terror i prześladowania niemieckie ludność polska zaczęła przygotowywać zbrojny opór (początek od 1940 r.). Na terenie gminy Stryszów działa AK, w mniejszym stopniu BCH, AL i partyzantka radziecka. 24 stycznia Kalwaria, a 29 stycznia Wadowice zostają "wyzwolone" przez armię czerwoną. Kończy się 5 i pół-letnia okupacja hitlerowska Stryszowa i okolic.

Rozpoczyna się epoka PRL - u, której koniec to rok 1989 (pierwsze demokratyczne wybory). W latach 1975-1998 gmina należała administracyjnie do województwa bielskiego. 1 stycznia 1999 r. jest wprowadzony nowy podział administracyjny, w wyniku którego gmina Stryszów znajduje się w powiecie wadowickim, w województwie małopolskim."

ZEMBRZYCE

Historię Gminy Zembrzyce można poznać po historii jej sołectw²:

- **Zembrzyce** (siedziba gminy) - założone zostały w pierwszej połowie XIV wieku, w wyniku kolonizacji przeprowadzonej przez Mikołaja z Benkowic, na terenach nadanych mu przez księcia oświęcimskiego Jana I. Następnie obszar ten wszedł w skład księstwa zatorskiego. Najciekawsza jest historia wsi Zembrzyce, którą w roku 1530 jeden z właścicieli, Jan Zembrzycki, zapisał królowi Zygmunтови Staremu. Tenże Zembrzycki uzyskał zgodę króla na zmianę nazwy wsi z Zubrzyce na Zembrzyce. Odtąd królewszczyzna zembrzycka dzierżawiona była kolejno przez różnych przedstawicieli drobnej szlachty, aż do roku 1608, kiedy to weszła w skład wielkiego latyfundium Komorowskich – państwa suskiego. Do dóbr suskich należały także Marcówka i Tarnawa. Jedynie Śleszowice od XVI wieku wchodziły w skład starostwa barwałdzkiego. Po rozbiorach wieś dawnego -państwa suskiego utrzymały się w rękach prywatnych aż do 1945 roku, zaś Śleszowice przejął skarb austriacki sprzedając je następnie właścicielom prywatnym.
- **Marcówka** - to wieś położona w Beskidzie Makowskim, na południowych stokach Chełmu (604 m n.p.m), częściowo na stokach Sosnówki (538m). Została ona osadzona prawdopodobnie w II połowie XV w. W tym czasie w górnych polaniastych częściach obecnej wsi zaczęli osiedlać się wołosi, zakładając w lasach tzw. zarąbki tj. osiedla powstałe w wyniku wykarczowania lasu. W ciągu wieków wieś często zmieniała właścicieli. W 1493 r. należała ona do Stanisława Słupskiego, właściciela Suhej, Stryszawy i Stryszowa. W 1709 przeszła w ręce Anny Konstancji Wielopolskiej herbu Strykoń z Suhej.
- **Śleszowice** - stara królewska wieś powstała w XIV wieku w okresie kolonizacji doliny Skawy przez Mikołaja z Benkowic na terenach ofiarowanych mu przez księcia oświęcimskiego Jana Scholastyka. Śleszowice to nieduża wieś położona na pograniczu Beskidu Małego i Średniego. Wieś dzieli się na Śleszowice Dolne, graniczące z Mucharzem oraz Śleszowice Górne, oddzielające Tarnawę Dolną od Górnej.
- **Tarnawa Dolna** - powstała równocześnie ze Śleszowicami tj. w XIV w. podczas akcji kolonizacyjnej Mikołaja z Benkowic. W XVI w. jej posiadaczem był Jan Przyppowski. Na początku XVII w. Tarnawa drogą kupna przeszła w ręce Komorowskich i należała do każdorazowych posiadaczy ziem suskich. W latach 1840-43 wybudowano drewniany kościółek parafialny pw. św. Jana Kantego ufundowany przez Jana Wielopolskiego. Obecny kościół, wybudowany w latach 1878-82 w stylu neoromańskim, ufundował Władysław Branicki.

² informacje ze strony www.zembrzyce.pl

Znajdują się w nim dwie kaplice z przełomu XVIII/XIX wieku, a w ołtarzu głównym jest obraz Matki Bożej Przemiany i Uzdrawienia. Podczas II wojny światowej kościół ten został częściowo uszkodzony.

- **Tarnawa Górna** - została założona na początku XVII w. w ramach akcji osiedleńczej, prowadzonej pod Leskowcem przez Komorowskich z Suchej, jako typowy zarębek wołoski. W dokumentach osada ta występowała pod nazwą Redz lub Rec. Jest ona położona na pograniczu Beskidu Małego i Makowskiego, wzdłuż lewego dopływu Skawy – Tarnawki.

Walory antropogeniczne (zabytki, muzea, wydarzenia kulturalne)

Główne Zabytki

Gmina Mucharz

- Kościół p.w. Św. Wojciecha BM - wybudowany w latach 1835-1868
- Dwór w Jaszczurowej - w latach świetności istniał tutaj browar produkujący Piwo Pełne Słodowe i Piwo Zdrój Podhalański
- Kaplica Knezków i Thetschlów
- Kaplica w Kozieńcu
- Figura Św. Wojciecha - pochodząca prawdopodobnie z XIX wieku
- Kapliczka NMP - kapliczka Najświętszej Marii Panny, ufundowana w 1773 roku,
- Kapliczka MB Różańcowej w Skawcach na osiedlu Borowina
- Kapliczka kamienna Upadku Chrystusa Pod Krzyżem z 1728 r. w Skawcach

Gmina Stryszów

- Szesnastowieczny dwór w Stryszowie, filia Zamku Królewskiego na Wawelu.
- Osiemnastowieczny kościół w Stryszowie z wyposażeniem w stylu baroku. W kapliczce na przykościelnym cmentarzu znajduje się cenna późnogotycka rzeźba z warsztatu Wita Stwosza " Modlitwa w Ogrójcu ".
- Dwór w Zakrzowie z końca wieku dziewiętnastego, obecnie użytkowany jako hotel "Dwór Senator".
- Grodzisko na Górze Żar w Zakrzowie.
- Ruiny zamku na Włodkowej Górze– Bugaj Zakrzowski.
- Siedemnastowieczny dwór w Dąbrówce – odtworzony na Grodzisku w Dąbrówce.
- Kościół w Zakrzowie, choć jest stosunkowo nowym budynkiem - powstał w 1935 roku - we wnętrzach kryje bardzo cenne zabytki: drewnianą rzeźbą Anny Samotrzcę z Najświętszą Marią Panną z XV wieku, późnorenesansowy ołtarz z XVI wieku i wiele innych.
- Kapliczka w miejscowości Stronie z końca XVIII wieku z posągami Chrystusa upadającego pod krzyżem.

- Prehistoryczne grodzisko na stokach Góry Kurczyna.
- Liczne kapliczki oraz krzyże przydrożne umiejscawiane przy rozdrożach dróg lub chatach.
- Figura Św. Onufrego umiejscowiona na szczycie góry Chełm, ma ponad czterysta lat.
- Osiemnastowieczna figura Św. Onufrego stojąca pod lipą w Stroniu.
- Dziewiętnastowieczna Pieta w Dąbrówce.
- Kapliczka Św. Wojciecha w Leśnicy.

Gmina Zembrzyce

Zembrzyce:

- Kościół parafialny z początku XX wieku, wewnątrz wyposażenie ze starszego kościoła z XVII wieku.
- Dwór z XIX wieku, odnowiony.
- Ślady obronnego zamku nad Skawą.
- Kapliczka z posągami Chrystusa upadającego pod krzyżem z 1798 roku. Figura pochodzi najprawdopodobniej z 1808 roku. Początkowo usytuowana przy drodze Sucha Beskidzka-Wadowice, na terenie zalewowym Zbiornika Wodnego Świnna Poręba. Obecnie przeniesiona na Osiedle Nosale.
- Kapliczka z obrazem Matki Boskiej Częstochowskiej wzniesiona w 2 połowie XIX wieku.
- Kapliczka z oleodrukiem i figurą gipsową Matki Bożej z końca XIX wieku.
- Kapliczka z figurą Świętego Antoniego Padewskiego wzniesiona w 2 połowie XIX wieku mieszcząca się na zboczu Prorokowej Góry.
- Kapliczka z figurką Chrystusa Frasobliwego wzniesiona w 2 połowie XIX wieku.
- Kolumna kamienna z figurką Chrystusa Frasobliwego nazywana Latarnią umarłych wzniesiona w 1748 roku.
- Kapliczka z figurą Matki Bożej Niepokalanie Poczętej ufundowana w 1867 roku.
- Kapliczka z figurką Najświętszej Marii Panny Niepokalanie Poczętej ufundowana w 1910 roku.

Śleszowice:

- Dwór z początku XIX wieku.
- Dwie zabytkowe kaplice.
- Willa Mracznego, w której obecnie mieści się przychodnia zdrowia. Budynek wzniesiony został na miejscu dawnego dworu z 1809 roku. Obecnie willa posiada modernistyczną odnowioną elewację.
- Willa „Plutówka” rodziny Gałuszków wzniesiona w 1933 roku. Budynek o cechach drewnianego budownictwa uzdrowskiego inspirowanego architekturą tyrolską charakterystyczną dla uzdrowisk karpackich.
- Budynek dawnej szkoły ludowej z 1911 roku.

Tarnawa Dolna:

- Murowany, wielokrotnie remontowany (m.in. po zniszczeniach II wojny światowej) kościół pw. Św. Jana Kantego wzniesiony w stylu neoromańskim w latach 1878-1882.

Tarnawa Górna:

- Kaplica bielona, murowana, typu domkowego, z 1818 roku z figurą Chrystusa Upadającego pod Krzyżem z przełomu XVIII i XIX wieku, posągami i obrazem Matki Bożej Częstochowskiej. Kapliczka zlokalizowana przy drodze do osiedla Mikołajki, powyżej ostatniego przystanku BUS w Tarnawie Górnej, przy niebieskim szlaku turystycznym prowadzącym na Leskowiec i Groń Jana Pawła II.
- Murowana Kapliczka przydrożna w osiedlu Jony. Kapliczka została wybudowana jeszcze przed I wojną światową. Początkowo drewniana. Po I wojnie światowej została zniszczona. Dzięki staraniom mieszkańców została ponownie odbudowana po 1946 roku. Wewnątrz ołtarzyk z obrazem Matki Bożej, sygnowany przez J. Żarkowskiego, 1888 r., oraz drugi Serce Jezusa również jego autorstwa. Ponadto umieszczono w kapliczce obraz darowany przez rodzinę Gibasów oraz obraz z wizerunkiem Matki Bożej. W kapliczce znajduje się Akt poświęcenia - napisany w języku łacińskim, z oryginalnym podpisem kardynała Adama Sapiehy, 1948 r., Na zewnątrz nad drzwiami kapliczki znajduje się Chrystus Ecce Homo.

Muzea, galerie, izby regionalne, inne zbiory

Na terenie Krainy Jeziora Mucharskiego występują pojedyncze muzea, galerie i izby regionalne rozmieszczone w gminach:

Gmina Stryszów:

- "Stryszów" Galeria produktu lokalnego,
- Szesnastowieczny dwór w Stryszowie - filia Muzeum na Wawelu,
- Dąbrówka -sale wystawowe Centrum Kultury i Turystyki (realizacja przy odbudowie zabytkowego dworu na tzw. Grodzisku).

Gmina Zembrzyce :

- Izba Regionalna w Tarnawie Górnej.

Na terenie gmin znajdują się niewielkie zbiory zgromadzone w izbach regionalnych w placówkach oświatowych i kulturalnych.

Ponadto na terenie regionu występuje Ekomuzeum w Stryszowie „Szlak Przydrożnej Modlitwy” (w oparciu o liczne zabytkowe kapliczki i figury wotywnie w części stanowiące „Szlak Modlitwy Ks. Twardowskiego” oraz Podbabiogórskie Ekomuzeum (obejmujące cały Region Babiogórski). Oba ekomuzea zostały stworzone zgodnie z powszechnie w świecie stosowaną metodą.

Ekomuzeum to sieć rozproszonych w terenie obiektów, które tworzą „żywą” kolekcję, obrazującą wartości przyrodnicze i kulturowe regionu oraz dorobek jego mieszkańców. Wyjątkowy charakter regionu jest prezentowany jako wypadkowa warunków naturalnych i działalności ludzi, historycznej i obecnej – źródło: B. Kazior, Ekomuzeum – metoda prezentacji lokalnego dziedzictwa przyrodniczego i kulturowego (w:) Dobry start. Centra wspierania i informacji organizacji pozarządowych na obszarach wiejskich nr 5, Warszawa 2013, s. 17.

Inne walory

Warto też podkreślić, że obszar Krainy Jeziora Mucharskiego charakteryzuje się bogactwem żywych i wciąż kultywowanych tradycji, które stanowią znaczący potencjał do tworzenia produktów turystycznych związanych z poznawaniem i doświadczaniem kultury lokalnej. W wielu miejscowościach regionu istnieją działające warsztaty i pracownie rzemieślnicze i artystyczne, które pozwalają nie tylko na kreowanie produktów lokalnych i „pamiątek” w oparciu o typowe lokalne wzornictwo, ale także tworzenia oferty warsztatów rzemieślniczych czy demonstracji procesu twórczego przez rzemieślników i artystów przy pracy.

Ogromnym walorem jest lokalna kuchnia i produkcja tradycyjnych wyrobów spożywczych. Niestety obecnie kulinaria lokalne są dostępne wyłącznie w gospodarstwach agroturystycznych i przy okazji wydarzeń lokalnych, przygotowywane przez Koła Gospodyń Wiejskich. Oferta lokalnych przysmaków, z wykorzystaniem tradycyjnych produktów może stanowić ważny element uatrakcyjniający pobyt jak również motywację dodatkową dla odwiedzenia regionu – badania wskazują bowiem, że oferta smacznej kuchni opartej na zdrowych lokalnych produktach i tradycyjnych, specyficznych dla regionu przepisach jest dla wielu turystów ważnym impulsem do wyboru regionu, w którym chcą spędzić wakacje / weekend. Istotna jest dostępność i szeroka oferta lokalnej kuchni w obiektach gastronomicznych.

Odpowiedzią na te potrzeby jest **inkubator kuchenny w Zakrzowie**, który powstał w ramach projektu realizowanego ze środków Szwajcarsko- Polskiego Programu Współpracy. Operatorem tego przedsięwzięcia jest **Lokalna Grupa Działania „Gościńiec 4 żywiołów”** działająca m.in. na terenie gmin Mucharz i Stryszów. Najważniejszą częścią inkubatora jest kuchnia wyposażona w urządzenia dużej gastronomii oraz chłodnie. Pozwala to na prowadzenie działalności produkcyjnej, usługowej oraz szkoleniowo- doradczej z zakresu przetwórstwa rolno- spożywczego i gastronomii. Lokalni rolnicy, małe firmy i osoby oraz organizacje zainteresowane tego typu działalnością mogą skorzystać z inkubatora wynajmując pomieszczenia i wyposażenie kuchni oraz chłodnię w celu wyrobu i przechowywania własnych produktów.

Podobnie **Spółdzielnia Socjalna „Smaki Gościńca”**, która ma dwie w pełni wyposażone kuchnie (w Stroniu i Świnnej Porębie), promuje wyroby i produkty z regionu oferując catering czy „KoKoszyk” – produkty od rolnika.

Istnieje szereg produktów i wyrobów charakterystycznych dla miejscowości Krainy Jeziora Mucharskiego – zarówno wyrobów rzemieślniczych czy artystycznych (np. **stryszowskie haftowane woreczki zapachowe, haftowane obrusy i bieźniki, lalka strońska, ozdobne kartki okolicznościowe, wyroby ceramiczne, kwiaty z bibuły**), jak i spożywczych (np. **zembrzyckie bugle** - warsztaty wypieku bugli organizowane przez Piekarnię Wyrobów Regionalnych „Bugielek”). Są to typowe przykłady produktów lokalnych, które budują pozytywny wizerunek regionu i wpływają pozytywnie na atrakcyjność miejscowości i dodatkowy motyw przyjazdu.

Produkt lokalny – wyrób lub usługa, z którą utożsamiają się mieszkańcy regionu, produkowana w sposób niemasowy i przyjazny dla środowiska, z surowców lokalnie dostępnych. Produkt lokalny staje się wizytówką regionu poprzez wykorzystanie jego specyficznego i niepowtarzalnego charakteru oraz angażowanie mieszkańców w rozwój przedsiębiorczości lokalnej /autor definicji: Olga Gałek w konsultacji z Zespołem ds. produktu lokalnego, działającego w latach 2002-2009 przy Fundacji Partnerstwo dla Środowiska/. Za produkt lokalny uznaje się zatem: produkty spożywcze, rękodzieło, wytwory będące przejawem artystycznych pasji twórców, zakorzenione w tradycji regionów (np. zespoły, stroje ludowe), usługi związane z prezentacją regionu i produktów z nim związanych (np. warsztaty twórcze, usługi przewodnickie, warsztaty edukacji kulturowej i przyrodniczej). Wszystko to tworzy specyficzną ofertę danego regionu, kształtuje patriotyzm lokalny (na podstawie: Olga Gałek - opracowania: „Marka lokalna – narzędzie

rozwoju przedsiębiorczości” oraz „Impuls. Turystyka historyczna szansą na rozwój lokalny”, Łódź - Byczyna, Stowarzyszenie Wspierania Rozwoju IM-PULS, 2011.

Wydarzenia kulturalne i sportowe w regionie

Kalendarium imprez w regionie jest bardzo bogate, co jest wyrazem bogatej kultury, tradycji i potencjału organizacyjnego, ale z drugiej strony wielość wydarzeń daje efekt rozproszenia i nakładania się na siebie podobnych imprez. Imprezy są zróżnicowane – wiele imprez ma charakter ściśle lokalny, niektóre są jednorazowe. Z punktu widzenia możliwości wykorzystania imprez do promowania ruchu turystycznego największy potencjał mają imprezy cykliczne, atrakcyjne dla gości z zewnątrz oraz wyróżniające się wśród imprez w regionie, związane z określonym sezonem.

Przykładowy układ wydarzeń w ciągu roku przedstawiony jest poniżej:

- **styczeń** : Korowód Trzech Króli Mucharz
- **marzec**: Wyścig w Kolarstwie Przełajowym o Puchar Wójta Stryszowa (co 2 lata w randze Mistrzostw Małopolski w Kolarstwie Przełajowym)
- **maj**: Cała Polska Biega – ogólnopolska akcja promująca zdrowy tryb życia Zembrzyce – Marcówka + Europejski Tydzień Sportu w Mucharzu
- **maj**: Rajd Konfederatów Barskich Stryszów – Muzeum w Stryszowie
- **czerwiec**: Dzień Ziemi Tarnawskiej – piknik rodzinny Zembrzyce – Tarnawa Dolna + ONUFRALIA – imieniny patrona Gminy Stryszów - LKS „Żarek” w Stroniu
- **czerwiec**: Dni Ziemi Mucharskiej + Dni Gminy Zembrzyce – piknik rodzinny Zembrzyce
- **sierpień**: Dzień Kubajki – piknik rodzinny na ludowo, Wyścig Kolarski Memoriał Łasaka Zembrzyce – Marcówka + Rombanica – biesiada u Zbójników Zembrzyce + Biesiada w Śleszowicach Zembrzyce – Śleszowice + Piknik „Pożegnanie lata w Stryszowie
- **wrzesień**: Dożynki Gminne w Stryszowie (co roku w innym sołectwie)
- **październik**: Międzynarodowe Halowe Rozgrywki w Piłkę Siatkową – Mucharz + Mistrzostwa Polski w Trialu Rowerowym – Zembrzyce

Autorzy Strategii Rozwoju Turystyki Krainy Jeziora Mucharskiego rekomendują lepszą koordynację imprez pomiędzy gminami i wspólne organizowanie imprez tematycznych, co pozwoli na skoncentrowanie wysiłków organizacyjnych oraz promocyjnych i pozwoli na nadanie wybranym imprezom większego rozmachu.

Demografia, bezrobocie, pozostałe elementy gospodarki

Demografia

Liczba ludności, jako podstawowy wskaźnik demograficzny, przedstawiona jest w poniższej tabeli.

Tab. Ludność wg stanu na 31.12.2015
wg Banku Danych Lokalnych GUS

Gmina	Mężczyźni	Kobiety	Razem
Mucharz	2019	2015	4034
Stryszów	3359	3465	6824
Zembrzyce	2768	2854	5622
	8146	8334	16480

W wyniku zakończenia budowy zbiornika i stworzenia warunków rozwoju turystyki i rekreacji należy spodziewać się dodatniego salda migracji. Będzie ono spowodowane m.in. osiedlaniem się na stałe osób starszych z dużych aglomeracji. Początki tego procesu można już obserwować.

Bezrobocie

Liczba bezrobotnych przedstawiona jest w poniższej tabeli.

Tab. Liczba bezrobotnych na 31.12.2015 wg danych Powiatowych Urzędów Pracy w Wadowicach i Sucheju

Gmina	Ogółem	Kobiety
Mucharz	134	72
Stryszów	200	114
Zembrzyce	200	90
Razem	534	276

Powstanie w wyniku wdrożenia Planu Rozwoju Zbiornika ok. 300 miejsc pracy ograniczy nieco zjawisko bezrobocia. Ze względu na strukturę bezrobocia całkowite jego wyeliminowanie nie jest możliwe w oparciu o inwestycje zaplanowane w PRZW.

Podmioty gospodarcze

Poniższa tabela przedstawia gospodarcze funkcjonujące na terenie 3 gmin.

Tab. Podmioty w sektorze prywatnym wg form prawnych wg danych Bazy Danych Lokalnych GUS za 2015

Gmina	sektor prywatny ogółem	w tym m.in.					
		osoby fizyczne prowadzące działalność gospodarczą	spółki handlowe	spółki handlowe z udziałem kapitału zagranicznego	spółdzielnie	fundacje	stowarzyszenia i podobne organizacje społeczne
Mucharz	327	282	5	1	0	0	15
Stryszów	548	481	8	0	1	2	21
Zembrzyce	455	387	11	2	2	0	15
Razem	1330	1150	24	3	3	2	51

Wdrażanie Planu Rozwoju Zbiornika Świnna Poręba – Jezioro Mucharskie na lata 2016 – 2023 z pewnością przyczyni się do rozwoju gospodarczego, który będzie się również wyrażał większą ilością małych podmiotów, które same nie chcą lub nie mogą być inwestorami, ale znakomicie będą funkcjonować w środowisku gospodarczym świadcząc usługi outsourcingowe, podwykonawcze dla większych podmiotów oraz dla niszowe usługi dla turystów.

Analiza SWOT

Analizę SWOT przeprowadzono z 2 perspektyw:

- **z perspektywy mieszkańców poszczególnych gmin** – ich opinia na temat mocnych / słabych stron oraz szans / zagrożeń zawarta jest w aktualnych dokumentach strategicznych gmin,
- **z eksperckiej perspektywy osób przygotowujących dokumenty strategiczne i analityczne dotyczące rozwoju turystyki** – ich oceny zawarte są m.in. w Strategii Rozwoju Turystyki Kraju Jeziora Mucharskiego.

Obserwacje te i opinie zostały zaktualizowane po uwzględnieniu stanu obecnego.

Poniżej znajduje się ogólna analiza SWOT w oparciu o analizy przeprowadzone w strategiach poszczególnych gmin i odnosząca się do kluczowych zagadnień / obszarów Planu Rozwoju Zbiornika Wodnego.

Mucharz – potencjał gospodarczy	
Mocne strony	Słabe strony
<ul style="list-style-type: none"> • Będąca na ukończeniu inwestycja – Budowa zbiornika wodnego w Świnnej Porębie. • Tereny inwestycyjne leżące w obrębie Jeziora Mucharskiego. • Położenie geograficzne, walory krajobrazowe, sprzyjające warunki do rozwoju turystyki i rekreacji. • Wzrost liczby podmiotów wpisanych do rejestru REGON. 	<ul style="list-style-type: none"> • Brak zagospodarowania terenów wokół powstającego Jeziora Mucharskiego. • Brak gruntów będących we władaniu gminy wokół planowanej linii brzegowej jeziora. • Niewystarczająca infrastruktura turystyczna, w tym obiekty noclegowe, gastronomiczne, ścieżki rowerowe itp. • Słabo rozwinięta baza do uprawiania sportów zimowych. • Niewystarczająca ilość osób posiadających kwalifikacje do pracy w obsłudze sektora turystycznego.
Szanse	Zagrożenia
<ul style="list-style-type: none"> • Dynamiczny rozwój turystyki krajowej. • Sąsiedztwo miast i miejscowości atrakcyjnych turystycznie: Wadowice, Kalwaria Zebrzydowska, Sucha Beskidzka. • Rosnąca popularność turystyki aktywnej i zdrowego trybu życia. • Przyjazdy młodzieży szkolnej w celach rekreacyjnych. 	<ul style="list-style-type: none"> • Przedłużający się termin zakończenia działań, niezbędnych do rozpoczęcia procesu napełnienia zbiornika wodnego w Świnnej Porębie. • Rezygnacja części inwestorów, wynikająca z przedłużającego się terminu zakończenia budowy zbiornika wodnego Świnna Poręba. • Opóźnienia związane z budową BDI.
Stryśzów	
Mocne strony	Słabe strony
<ul style="list-style-type: none"> • Położenie w obrębie zbiornika wodnego „Świnna Poręba”. • Korzystne położenie – blisko Krakowa, Wadowic. • Położenie geograficzne, walory turystyczne. • Kultura i tradycja - ciekawa oferta kulturalna i kultywowanie tradycji. • Walory ekologiczne. • Możliwość rozwoju turystyki. 	<ul style="list-style-type: none"> • Brak placówek kultury i rekreacji. • Zły stan dróg, brak chodników. • Brak strategicznego planu rozwoju - brak wspólnej, jednolitej strategii rozwoju dla całego regionu.

<ul style="list-style-type: none"> Otwartość na innowacje. 	
Szanse	Zagrożenia
<ul style="list-style-type: none"> Rozwój turystyki i agroturystyki - rozwój bazy turystycznej i agroturystycznej oraz sportu i rekreacji, atrakcyjność turystyczna (Świnna Poręba), walory turystyczno- krajoznawcze. Zagospodarowanie otoczenia zbiornika Świnna Poręba. Rozbudowa infrastruktury turystycznej - rozwój MŚP w dziedzinie agroturystyki, usług gastronomicznych, noclegowych, hotele, przystanie, wypożyczalnie sprzętu wodnego, znalezienie inwestorów do tworzenia warunków do aktywnego wypoczynku. Rozwój proekologiczny. 	<ul style="list-style-type: none"> Emigracja młodych ludzi. Brak usług turystycznych. Niewykorzystanie potencjału środowiska. Przedłużające się prace nad zaporą - - „niekończąca” się budowa zbiornika wodnego.
Zembrzyce	
Mocne strony	Słabe strony
<ul style="list-style-type: none"> Atrakcyjna lokalizacja geograficzna gminy, bliskość zieleni, lasów dla grzybiarzy, rzek, ukształtowanie terenu tworzące malownicze krajobrazy, spokojne okolice. Potencjał turystyczny gminy. Baza dla osób niepełnosprawnych. Bliskość zalewu (jeziora) Świnna Poręba. 	<ul style="list-style-type: none"> Brak odpowiedniej ilości ośrodków turystycznych. Brak wykorzystania potencjału turystycznego. Brak bazy noclegowej. Zanieczyszczone powietrze związane z niską emisją. Brak punktów gastronomicznych, sklepów. Zbyt mało boisk do gry Niezagospodarowany zalew. Zbyt mało miejsc rekreacyjnych dla dzieci.
Szanse	Zagrożenia
<ul style="list-style-type: none"> Rozwój inwestycji związanych z turystyką i agroturystyką na terenie gminy. Przygotowanie terenów inwestycyjnych dla potencjalnych inwestorów np. przemysł turystyczny pozwalający na zmniejszenie bezrobocia w gminie. Rozwój zaplecza kulturalno-rekreacyjnego w gminie. 	<ul style="list-style-type: none"> Brak środków na rozwój i inwestycje na terenie gminy. Brak nowych inwestorów kluczowych dla regionu. Migracja młodych mieszkańców z gminy do innych miast lub za granicę powoduje wyludnianie się gminy a

<ul style="list-style-type: none"> • Budowa infrastruktury sportowej. • Przystosowanie gminy do celów turystycznych. • Poszerzenie oferty dla młodzieży i seniorów. • Wykorzystanie współpracy między regionalnej z sąsiednimi gminami w celu opracowania komplementarnej oferty turystycznej. • Promowanie gminy wielotorowo wśród potencjalnych inwestorów, turystów, potencjalnych mieszkańców itp. • Wykreowanie produktu regionalnego/turystycznego z którym mogłaby być kojarzona Gmina 	<p>także sprawia, że społeczność na terenie gminy się starzeje.</p> <ul style="list-style-type: none"> • Niekorzystne trendy demograficzne. • Słaby rozwój gminy.
---	---

Poniższa analiza SWOT stanowi swoistego rodzaju eksperckie podsumowanie diagnozy potencjału turystycznego regionu w kontekście rozwoju produktu turystycznego. Prezentuje ona mocne i słabe strony, które należy wziąć pod uwagę przy rozważaniu wariantów rozwoju turystyki, jak również szanse i zagrożenia, które mają lub mogą mieć wpływ na rynek turystyczny, determinując rozwój produktu turystycznego, w tym turystyki zdrowotnej, aktywnej i kulturowej.

Tabela. Mocne i słabe strony Krainy Jeziora Mucharskiego

Mocne strony	Słabe strony
<ul style="list-style-type: none"> ✓ Wartościowe i interesujące zasoby kulturowe, szczególnie historyczne, duża ilość atrakcyjnych miejsc z klimatem. ✓ Dziedzictwo kulturowe oraz tradycje ludowe, jako baza do kreowania i do rozwoju produktów turystyki kulturowej. ✓ Występowanie naturalnych walorów krajobrazowych i klimatu oraz wykorzystanie ich do budowy produktu turystycznego. ✓ Duży potencjał przyrodniczy (w tym górski typ środowiska, wysoki stopień zalesienia regionu – warunki dobre do budowy produktów turystyki aktywnej). ✓ Markowe atrakcje turystyczne w pobliżu - znane w kraju i na świecie wizytówki regionu: metropolitalny Kraków, Wieliczka, Auschwitz-Birkenau, Zakopane, Babia Góra, Wadowice, Kalwaria etc. ✓ Gospodarstwa rolne produkujące żywność ekologiczną i naturalną, silne tradycje kuchni lokalnej. 	<ul style="list-style-type: none"> ✓ Niska rozpoznawalność produktu turystycznego regionu, brak spakietowanej oferty turystycznej. ✓ Słaba promocja turystyczna. ✓ Brak współpracy pomiędzy środowiskami zainteresowanymi rozwojem turystyki i promocji regionu. ✓ Mało znacząca rola sektora turystycznego w porównaniu z potencjałem. ✓ Niewielki udział turystów zagranicznych w ogólnej liczbie przyjazdów. ✓ Brak zintegrowanej oferty kulturowej w tym dotyczącej kulinarnej i dotyczącej rzemiosła. ✓ Brak wystarczającej sieci punktów Informacji turystycznej (istnieją punkty w Stryszowie i infokioski na terenie gminy Zembrzyce). ✓ Mały kapitał inwestycyjny w bazie turystycznej, w tym w gospodarstwach agroturystycznych. ✓ Niewystarczająca infrastruktura turystyczna i paraturystyczna, zwłaszcza obiektów infrastruktury niezależnej od pogody.

<ul style="list-style-type: none"> ✓ Zwiększająca się świadomość znaczenia produktu turystycznego oraz duża ilość pomysłów na ich wdrażanie. ✓ Zasoby ludzkie: dobrze wykształcone pokolenie, duży potencjał intelektualny w zakresie kreacji produktów turystycznych. ✓ Bliskość wyższych uczelni turystycznych, (w tym w Suchej Beskidzkiej) przydatna do obsługi ruchu turystycznego. ✓ Grupy mieszkańców (silne Koła Gospodyń Wiejskich) zachowujących odrębność kultury i tradycji. ✓ Duża aktywność organizacji działających na szczeblu lokalnym, szczególnie w aspekcie promocji i marketingu produktu lokalnego (silne LGD-y). ✓ Duża ilość ciekawych imprez o znaczeniu lokalnym i ponadlokalnym. ✓ Lepsza niż przeciętna dostępność komunikacyjna, znaczenie lotniska w Balicach, położenie tranzytowe. ✓ Sieć szlaków turystycznych - tras pieszych PTTK ✓ Dostrzeganie przez samorządy gmin znaczenia turystyki dla rozwoju regionu, zapisy dotyczące produktów turystycznych zawarte w dokumentach strategicznych szczebla lokalnego. ✓ Istnienie porozumienia 3 gmin - liderów inicjatyw związanych z Jezioro Mucharskim. ✓ Opracowane i upowszechnione logo Jeziora Mucharskiego – zaczątek identyfikacji regionu. ✓ Działająca strona poświęcona wydarzeniom związanym z Jezioro Mucharskim – www.jezioromucharskie.pl 	<ul style="list-style-type: none"> ✓ Brak koordynacji działań w zakresie ładu przestrzennego i estetyki przestrzeni turystycznej, brak wystarczającego oznakowania komunikacyjnego atrakcji w subregionie. ✓ Bardzo duża ilość lokalnych imprez rozproszonych po terenie, co utrudnia ich popularyzację. ✓ Brak integracji działań i współpracy na rzecz tworzenia produktów turystycznych pomiędzy różnymi interesariuszami produktu turystycznego.
---	---

Tabela Szanse i zagrożenia Krainy Jeziora Mucharskiego

Szanse	Zagrożenia
<ul style="list-style-type: none"> ✓ Trendy i tendencje w turystyce - rosnąca aktywność turystyczna seniorów i osób z dziećmi , wzrost zainteresowania aktywnym wypoczynkiem, turystyką kulturową i poznawczą, wzrastające znaczenie turystyki biznesowej (konferencyjnej). ✓ Wzrost zainteresowania Europą Środkową i Wschodnią jako celem podróży. ✓ Szybko rozwijająca się turystyka biznesowa (przemysł spotkań). 	<ul style="list-style-type: none"> ✓ Konkurencja ze strony innych obszarów w kraju i za granicą - aktywność marketingowa konkurentów. ✓ Niski poziom dochodów przeciętnej polskiej rodziny – niski poziom wydatków na cele turystyczne i zdrowotne. ✓ Migracja młodych, zdolnych ludzi za granicę. ✓ Brak zainteresowania dużych touroperatorów kreacją i umieszczaniem w

<ul style="list-style-type: none"> ✓ Synergia działań promocyjnych regionu, integracja środowiska zajmującego się turystyką wokół wspólnej promocji wokół jeziora ✓ Wzrost świadomości „prozdrowotnej” społeczeństwa (w tym aktywności fizycznej, dbania o zdrowie i urodę). ✓ Możliwość wykorzystania środków unijnych na rozwój produktów turystycznych, globalizacja gospodarki światowej – transfer know-how, możliwość korzystania z międzynarodowych wzorców. ✓ Coraz większa obecność w ofertach turystycznych regionalizmu, odrębności kulturowych, twórczości ludowej (Małe Ojczyzny) – co przekłada się na atrakcyjność turystyczną regionu. ✓ Położenie regionu w województwie o dużej atrakcyjności turystycznej Krakowa i hitów turystycznych Małopolski. ✓ Współpraca trzech sektorów na rzecz organizacji silnego zaplecza turystycznego. 	<p>swoich ofertach nowych produktów lokalnych.</p> <ul style="list-style-type: none"> ✓ Brak w subregionie biur turystyki przyjazdowej i organizatorów turystyki krajowej. ✓ Marginalizacja obszarów turystycznych województwa poza Krakowem i standardowymi atrakcjami (takimi, jak Wieliczka, Auschwitz, Zakopane).
--	---

Określenie kluczowych problemów i wyzwań w szczególności tych, które stanowią barierę dla rozwoju turystyki i rekreacji w otoczeniu zbiornika wodnego.

Przedstawione w poprzednich rozdziałach elementy diagnozy stanu aktualnego upoważniają do stwierdzenia istnienia **perspektyw znaczącego rozwoju turystycznego Krainy Jeziora Mucharskiego**, a co za tym idzie, prognozy zwiększania się liczby turystów w nadchodzących latach po spełnieniu **dwóch kluczowych warunków:**

- **zakończeniu budowy zbiornika Świnna Poręba,**
- **stworzeniu podstawowej infrastruktury turystycznej i rekreacyjnej.**

Dopiero po ich spełnieniu jest możliwe wykorzystanie potencjału rozwoju gospodarczego i społecznego w gminach Krainy Jeziora Mucharskiego.

Aby to osiągnąć należy stworzyć bogatą zintegrowaną ofertę turystyki w regionie, w tym głównie oferty turystyki aktywnej i kulturowej, oferty dla osób starszych i dzieci oraz turystyki biznesowej (konferencyjnej). Przesłanką ich tworzenia powinna być także przedstawiona powyżej synteza potencjału produktowego i wstępna inwentaryzacja produktów.

Z analiz tych wynikają następujące wnioski:

w zakresie stanu istniejącego:

1) istnienie ogromnych możliwości turystyki w subregionie w połączeniu z turystyką aktywną, kulturową (historyczną, religijną) i kulinarną oraz biznesową (konferencyjną);

2) funkcjonowanie niewielu produktów spełniających niezbędne warunki w zakresie standardu (stała obecność i dostępność) i kompletności produktu (przygotowanie merytoryczne i organizacyjne);

3) istnienie wielu koncepcji, pomysłów, inicjatyw ze strony podmiotów działających na rzecz rozwoju regionalnego, instytucji i organizacji pozarządowych, które mogą być podstawą wyłonienia unikalnych i atrakcyjnych produktów, jednakże pod warunkiem koordynacji i współpracy tychże podmiotów.

w zakresie potrzeb:

1) istnieje **szczególna potrzeba rozwoju infrastruktury turystycznej**, i w oparciu o nią kształtowanie oferty zintegrowanego produktu turystycznego;

2) niezbędne jest skupienie wysiłków na tworzeniu grupy odpowiedzialnej za zarządzanie produktem turystycznym.

w zakresie spełnienia niezbędnych warunków:

1) brak wieloletnich, spójnych planów operacyjnych w odniesieniu do turystyki całego regionu wspólnych dla wszystkich gmin;

2) zbyt małe współdziałanie różnych podmiotów, których inicjatywy mogą dopiero złożyć się na wspólny wartościowy produkt;

3) brak koordynatorów i menedżerów (zarówno instytucjonalnych jak i firm prywatnych), którzy podejmowałyby systematyczną działalność w celu uzyskania przez produkt właściwego standardu i kompletności.

4. Nawiązanie do strategicznych dokumentów dotyczących rozwoju przestrzenno – społeczno – gospodarczego gmin i regionu

W wymiarze europejskim, cele objęte **Planem Rozwoju Zbiornika Wodnego Świnna Poręba – Jezioro Mucharskie na lata 2016 - 2023** wspierać będą realizację **Strategii na rzecz inteligentnego i zrównoważonego rozwoju sprzyjającego włączeniu społecznemu – Europa 2020**, w zakresie:

- Priorytetu 1. Inteligentny rozwój – gospodarka oparta na wiedzy i innowacji.
- Priorytetu 2. Zrównoważony rozwój – wspieranie gospodarki efektywniej korzystającej z zasobów, bardziej przyjaznej środowisku i bardziej konkurencyjnej.
- Priorytetu 3. Rozwój sprzyjający włączeniu społecznemu – gospodarka charakteryzująca się wysokim poziomem zatrudnienia i zapewniająca spójność gospodarczą, społeczną i terytorialną.

W wymiarze krajowym, cele objęte **Planem Rozwoju Zbiornika Wodnego Świnna Poręba – Jezioro Mucharskie na lata 2016 - 2023** zachowuje spójność z **Krajową Strategią Rozwoju Regionalnego 2010-2020: Regiony, Miasta, Obszary Wiejskie**, w zakresie:

- Celu 1. Wspomaganie wzrostu konkurencyjności regionów.
- Celu 2. Budowanie spójności terytorialnej i przeciwdziałanie marginalizacji obszarów problemowych.

Strategia Rozwoju Województwa Małopolskiego na lata 2011-2020.

Cele strategiczne zdefiniowane w **Planie Rozwoju Zbiornika Wodnego Świnna Poręba – Jezioro Mucharskie na lata 2016 – 2023** wpisują się w 3 obszary **Strategii Rozwoju Województwa Małopolskiego na lata 2011 – 2020**:

- Obszar 2 Dziedzictwo i przemysł czasu wolnego
- Obszar 4 Krakowski Obszar Metropolitalny i inne subregiony
- Obszar 6 Bezpieczeństwo ekologiczne, zdrowotne i społeczne

i realizują ich cele strategiczne.

Obszar 2 Dziedzictwo i przemysł czasu wolnego

Cel strategiczny *Wysoka atrakcyjność Małopolski w obszarze przemysłów czasu wolnego dzięki wykorzystaniu potencjału dziedzictwa regionalnego i kultury*, dla którego osiągnięcia wyznaczono m.in. Kierunek rozwoju 2.2 *Zrównoważony rozwój infrastruktury oraz komercjalizacja usług czasu wolnego*, gdzie kluczowe działania z punktu widzenia niniejszego dokumentu to:

2.2.3 Turystyka aktywna, rekreacyjna i specjalistyczna.

2.2.5 Turystyka na terenach wiejskich.

Obszar 4 Krakowski Obszar Metropolitalny i inne subregiony

Cel strategiczny *Silna pozycja konkurencyjna Krakowskiego Obszaru Metropolitalnego w przestrzeni europejskiej oraz wzrost potencjału ekonomicznego subregionów w wymiarze regionalnym i krajowym*, dla którego osiągnięcia wyznaczono m.in. Kierunek rozwoju 4.5 *Rozwój Małopolski Zachodniej*, gdzie kluczowe działania z punktu widzenia niniejszego dokumentu to:

4.5.2 Rozwój potencjału gospodarczego Małopolski Zachodniej – przy uwzględnieniu korzyści wynikających z centralnego położenia względem Krakowskiego Obszaru Metropolitalnego i Konurbacji Górnośląskiej, poprzez:

- tworzenie i rozwój stref aktywności gospodarczej,
- rewitalizację obszarów zdegradowanych, w tym terenów przemysłowych,
- rozwój oferty przemysłów czasu wolnego opartej na:
 - turystyce kulturowej i pielgrzymkowej, ze szczególnym uwzględnieniem funkcji symbolicznych Miejsc Pamięci i Muzeum Auschwitz-Birkenau oraz inicjatyw pokojowych związanych z wizerunkiem Oświęcimia – Miasta Pokoju, a także z wykorzystaniem potencjału Kalwarii Zebrzydowskiej i Wadowic,
 - turystyce aktywnej, rekreacyjnej i specjalistycznej, ze szczególnym uwzględnieniem zagospodarowania **Zbiornika Świnna Poręba**, Pustyni Błędowskiej oraz rozwoju tras rowerowych na potrzeby wspierania działalności w zakresie nowych usług czasu wolnego.

Obszar 6 Bezpieczeństwo ekologiczne, zdrowotne i społeczne

Cel strategiczny *Wysoki poziom bezpieczeństwa mieszkańców Małopolski w wymiarze środowiskowym, zdrowotnym i społecznym*, dla którego osiągnięcia wyznaczono m.in. Kierunek rozwoju 6.1 *Poprawa bezpieczeństwa ekologicznego oraz wykorzystanie ekologii dla rozwoju Małopolski*, gdzie kluczowe działania z punktu widzenia niniejszego dokumentu to:

6.1.1 Ochrona zasobów wodnych:

- ograniczenie zanieczyszczeń przedostających się do wód podziemnych, powierzchniowych i gleb,
- rozbudowa i utrzymanie systemów zaopatrzenia w wodę i optymalizacji zużycia wody.

6.1.2 Poprawa jakości powietrza:

- sukcesywna redukcja emisji zanieczyszczeń do powietrza, zwłaszcza pochodzących z systemów indywidualnego ogrzewania mieszkań,
- wzrost poziomu wykorzystania odnawialnych źródeł energii.

6.1.4 Rozwijanie systemu gospodarki odpadami opartego na:

- zapobieganiu powstawania odpadów,
- przygotowywaniu odpadów do ponownego użycia,
- recyklingu oraz innych metodach odzysku i unieszkodliwiania.

6.1.6 Ochrona i zachowanie środowiska przyrodniczego:

- ochrona różnorodności biologicznej oraz zrównoważone użytkowanie jej elementów,
- zapewnienie ciągłości istnienia gatunków i stabilności ekosystemów,
- przywracanie do stanu właściwego zasobów i składników przyrody,
- ochrona, rozwój i uporządkowanie systemu obszarów chronionych,
- wsparcie dla działań służących wykorzystaniu potencjału obszarów chronionych.

Program Rozwoju Turystyki do 2020 roku

Celem głównym Programu jest **Wzmocnienie rozwoju konkurencyjnej i innowacyjnej turystyki poprzez wspieranie przedsiębiorstw, organizacji i instytucji oraz inicjatyw sektora turystyki, z poszanowaniem zasad zrównoważonego rozwoju.**

Z punktu widzenia Planu Rozwoju Zbiornika Wodnego Świnna Poręba – Jezioro Mucharskie na lata 2016 – 2023 i początkowej fazy rozwoju tego zbiornika najistotniejszymi elementami realizacyjnym celu głównego są:

- włączenie wsparcia turystyki w ramach budowy spójności regionalnej i tworzenia szans rozwojowych regionów w oparciu o infrastrukturę, walory i potencjał dla rozwoju turystyki,
- wykorzystanie regionalnych potencjałów oraz zasobów do tworzenia specjalizacji turystycznych, jako elementu nowoczesnej i konkurencyjnej gospodarki,
- uwzględnienie zasad zrównoważonego rozwoju we wszystkich realizowanych zadaniach.

PRZW realizuje cele wszystkie operacyjne Programu:

- Cel operacyjny 1: Rozwój innowacyjności, atrakcyjności, jakości usług i produktów turystycznych, jako czynnika konkurencyjnej gospodarki;
- Cel operacyjny 2: Wzmocnienie aktywności społecznej i przedsiębiorczości w sektorze turystyki oraz zwiększenie kompetencji kadr;
- Cel operacyjny 3: Promocja priorytetowych obszarów produktów turystycznych kraju i regionów oraz specjalizacji gospodarczych opartych na turystyce;
- Cel operacyjny 4: Zagospodarowanie i modernizacja przestrzeni dla rozwoju turystyki i infrastruktury turystycznej, przy zachowaniu zasad zrównoważonego rozwoju i przepisów ochrony środowiska.

Strategie rozwoju gmin.

Plan Rozwoju Zbiornika Wodnego Świnna Poręba – Jezioro Mucharskie realizuje strategie rozwoju poszczególnych gmin. Strategie te są aktualne: Gminy Mucharz i Zembrzyce przygotowały swoje strategie w tym roku a Gmina Stryszów aktualizowała swoją w 2014 roku.

Poniżej znajduje się omówienie tych dokumentów z punktu widzenia rozwoju turystycznego zbiornika.

Strategia Gminy Mucharz

Gmina Mucharz wyznaczyła m.in. następujące cele strategiczne, cele operacyjne i zadania, które korespondują z PRZW.

Cel strategiczny 1. Rozwój infrastruktury

Cel operacyjny 1.1. Rozwój infrastruktury komunikacyjnej

Cel operacyjny 1.2. Rozwój infrastruktury w zakresie ochrony środowiska

Cel operacyjny 1.3. Rozbudowa infrastruktury komunalnej oraz obiektów użyteczności publicznej

Cel operacyjny 1.4. Wzmocnienie infrastruktury dla potrzeb społecznych

W tym zwłaszcza następujące zadania:

- Budowa, rozbudowa i zagospodarowanie przestrzeni publicznej w obszarze Gminy – na cele rekreacyjne, m.in.: place zabaw; siłownie zewnętrzne; skwery rekreacyjne.
- Opracowanie planu zagospodarowania turystycznego wokół zbiornika wodnego Świnna Poręba – Jeziora Mucharskiego.
- Wytyczenie i budowa ścieżek rowerowych na terenie Gminy Mucharz, w tym m.in.: -połączenie się ze ścieżką wadowicką; – po bocznej zaporze w Jaszczurowej wraz z uruchomieniem wypożyczalni rowerów (w tym elektrycznych z punktem do ładowania); - zagospodarowanie terenu Załadowanie; –Mucharz i Świnna Poręba koło kościoła do Koziańca.
- Budowa amfiteatru przy Centrum sportowo-rekreacyjnym w Skawcach.

Cel operacyjny 1.5. Planowanie zadań związanych z ukończeniem budowy zbiornika wodnego Świnna Poręba

Wszystkie działania tzn:

- Budowa centrum rekreacyjnego z przystanią i plażą nad Jeziorem Mucharskim – „Jaszczurówka”.
- Prowadzenie działań związanych z ukończeniem budowy zbiornika wodnego Świnna Poręba.
- Zagospodarowanie terenu Załadowanie w Mucharzu na „Rodzinne centrum rekreacji”.
- Planowana budowa zaplecza gastronomicznego i parkingów.

Cel strategiczny 2. Rozwój społeczno-ekonomiczny

Cel operacyjny 1.1 Rozwój nowoczesnego rolnictwa oraz przetwórczości – sektor usług i organizacja nowych miejsc pracy

W tym szczególnie zadania:

- Utworzenie przy każdym DK miejsc, gdzie można nabyć produkt lokalny, zachęcenie społeczeństwa do wytwarzania żywności ekologicznej, którą można by później sprzedać w ww. punktach.
- Organizacja i rozwój gospodarstw eko-agro-turystycznych.
- Powstanie „Targu ze zdrową żywnością” z produktami prosto od rolnika – Świnna Poręba k/DK.

Cel operacyjny 2.2. Wzmocnienie potencjału turystycznego i sportowego

W tym szczególnie zadania:

- Modernizacja i rozbudowa bazy rekreacyjno-turystycznej dla młodzieży – „Harcówka” w Mucharzu.
- Utworzenie punktu informacji turystycznej wraz ze sklepikiem regionalnym.
- Utworzenie szlaków turystyczno- -tematycznych i edukacyjno- -ekologicznych: – św. Wojciecha (z wyznaczonymi punktami do obserwacji ptaków); – przydrożnych kapliczek.
- Utworzenie Izby Regionalnej oraz powstanie ekspozycji archeologicznej ze stanowisk budowy zapory w Świnnej Porębie.
- Wykorzystanie posiadanych budynków DK oraz potencjału KGW dla organizacji bazy noclegowej i gastronomicznej.

Cel operacyjny 2.6. Rozszerzenie usług medycznych oraz poprawa bezpieczeństwa publicznego

W tym szczególnie zadania:

- Sprowadzenie służb WOPR dla bezpieczeństwa nad jeziorem oraz połączenie ich działań z miejscowymi jednostkami OSP.
- Stworzenie bazy ratunkowej nad Jeziorem Mucharskim (OSP, WOPR, Policja).

Cel strategiczny 3. Wzmocnienie powiązań wewnętrznych i zewnętrznych Gminy

Cel operacyjny 3.1. Promocja zewnętrzna i wewnętrzna Gminy

W tym szczególnie zadanie:

- Działania promocyjne dot. wykreowania produktu turystycznego – Jeziora Mucharskiego:
 - – nakręcenie filmu dokumentalno- -promocyjnego o napełnianiu zbiornika wodą;
 - – wydanie materiałów promocyjnych: foldery, mapy, ulotki, gadżety;
 - – publikacje: wydanie gazety „Jezioro Mucharskie”, obejmujące region 3 gmin: Mucharza, Stryszowa i Zembrzyc;
 - – przygotowanie monografii wsi, ich historii oraz legend gminnych.

Cel operacyjny 3.2. Rozwój społeczeństwa współuczestniczącego – wzmocnienie sektora organizacji pozarządowych

W tym szczególnie zadania:

- Stworzenie platformy współdziałania pomiędzy władzami samorządowymi a organizacjami pozarządowymi.
- Identyfikacja możliwych instrumentów wspierania działalności organizacji pozarządowych i ich stosowanie.

Cel operacyjny 3.3. Aktywne uczestnictwo i współpraca w przestrzeni regionalnej, krajowej oraz europejskiej (fundusze strukturalne UE)

W tym szczególnie zadania:

- Utrzymywanie oraz rozwijanie współpracy z gminami sąsiadującymi w celach promocyjno-turystycznych.
- Stworzenie związku gmin: Krainy Jeziora Mucharskiego.

Strategia Gminy Stryszów

Gmina Stryszów wyznaczyła m.in. następujące obszary strategiczne i cele, które korespondują z PRZW.

1. OBSZAR GOSPODARCZY - Rozwój ekonomiczny regionu poprzez wspieranie rozwoju przedsiębiorczości, modernizację rolnictwa i rozbudowę infrastruktury technicznej.

Cel 1.4. Budowanie wizerunku Gminy jako miejsca atrakcyjnego turystycznie

3. OBSZAR ŚRODOWISKA I TURYSTYKI - Wykorzystywanie potencjału przyrody i warunków środowiska dla rozwoju turystyki i rekreacji w regionie, z uwzględnieniem ochrony dóbr naturalnych.

Cel 3.1. Zagospodarowanie zbiornika Świnna-Poręba dla potrzeb turystyki

Cel 3.2. Rozbudowa bazy turystycznej oraz infrastruktury dla rekreacji, kultury i sportu

Cel 3.3. Budowa i modernizacja sieci wodociągowej i kanalizacyjnej

Cel 3.4. Podejmowanie inicjatyw wspierających ochronę środowiska

Strategia Gminy Zembrzyce:

Gmina Zembrzyce wyznaczyła m.in. następujące cele strategiczne, cele operacyjne i zadania, które korespondują z PRZW.

Obszar strategiczny I - Infrastruktura i ochrona środowiska.

Cele operacyjne:

1. Rozwój infrastruktury drogowej, sieci wodociągowej, kanalizacyjnej

2. Poprawa stanu środowiska naturalnego

Obszar strategiczny II - Przedsiębiorczość i rynek pracy

Cele operacyjne:

1. Kreowanie potencjału inwestycyjnego Gminy

Zwłaszcza działania:

- Promocja rozwiązań związanych z turystyką i agroturystyką wśród mieszkańców jako alternatywne źródło dochodu oraz wśród potencjalnych zewnętrznych inwestorów.
- Promowanie regionalnych wyrobów tradycyjnych z drewna (sanki) oraz przetwórstwa rolno-spożywczego (gęsina itp.).

Obszar strategiczny IV – Gmina atrakcyjna dla mieszkańców i odwiedzających – kultura, sport, turystyka i promocja

Cele operacyjne:

1. Rozwój turystyki na terenie Gminy Zembrzyce

Wszystkie zadania tzn.:

- Tworzenie warunków do rozbudowy bazy gastronomiczno-noclegowej i turystycznej na terenach Gminy.
- Rozbudowa ośrodków agroturystycznych.
- Utworzenie punktów widokowych na terenie Gminy.
- Wsparcie inicjatyw dotyczących budowy obiektów związanych ze sportami zimowymi (stacje narciarskie, ścieżki biegowe, zaplecze turystyczne).
- Przygotowanie miejsc pod utworzenie pola namiotowego nad Tarnawką i Skawą
- Stworzenie wizualnego systemu informacji turystycznej na temat walorów gminy (tablice informacyjne, ścieżki edukacyjne, strona internetowa, zintegrowany system informacji turystycznej np. baza gospodarstw agroturystycznych itp.).
- Budowa ścieżek rowerowych i wytyczanie szlaków turystycznych pieszych, konnych.
- Utworzenie w Zembrzycach - Centrum wypoczynku i rekreacji.

2. Rozwój infrastruktury na potrzeby działalności kulturalnej i sportowo- rekreacyjnej

Wszystkie zadania tzn.:

- Modernizacja obiektów rekreacyjno- sportowych na terenie gminy.
- Remonty, modernizacje i rozbudowa obiektów kulturalnych i rozrywkowych.
- Remont i rozbudowa bazy sportowo- rekreacyjnej.
- Modernizacja i remont istniejących obiektów służących spędzaniu czasu wolnego na terenie Gminy.
- Rewitalizacja i zagospodarowanie terenów zielonych i rekreacyjnych wzdłuż rzek w gminie.
- Utworzenie parków, terenów zielonych i miejsc rekreacyjnych.
- Budowa międzyregionalnych porozumień związanych z wspólnymi inwestycjami turystycznymi i kulturalnymi.
- Tworzenie placów zabaw dla dzieci na terenie całej Gminy.

3. Rozwój oferty kulturalnej i sportowo - rekreacyjnej.

4 Efektywna promocja gminy

Szczególnie zadania:

- Współpraca z samorządami gminnymi i innymi instytucjami w zakresie tworzenia kompleksowej oferty turystycznej.
- Integrowanie działań władz lokalnych i innych instytucji w zakresie tworzenia oferty turystycznej w dziedzinie atrakcji turystycznych gminy dla turystów.
- Upowszechnianie tradycji regionalnych (zwyczaje, potrawy, miejscowy folklor i rękodzieło) na zewnątrz.

Studium uwarunkowań i kierunków zagospodarowania przestrzennego gmin lub miejscowego planu zagospodarowania przestrzennego

Dla całego obszaru objętego **Planem Rozwoju Zbiornika Wodnego Świnna Poręba – Jezioro Mucharskie na lata 2016 – 2023** obowiązują aktualne Miejscowe Plany Zagospodarowania Przestrzennego. Stanowiące ich podstawę Studia uwarunkowań i kierunków zagospodarowania przestrzennego gmin uwzględniały powstanie zbiornika i jego turystyczne zagospodarowanie. W MPZP uwzględnione są również wymagania i ograniczenia, jakie narzuca projekt planu ochrony zbiornika przygotowany jako projekt Rozporządzenia Dyrektora RZGW w Krakowie. Ograniczenia te dotyczą szczególnie strefy ochronnej wzdłuż linii brzegowej.

Wszystkie zamierzenia inwestycyjne, które znalazły się na liście projektów podstawowych są zlokalizowane na obszarach, dla których MPZP dopuszcza ten rodzaj przedsięwzięcia.

5. Kierunki rozwoju Planu Rozwoju Zbiornika Wodnego

Podsumowanie diagnozy

Najważniejsze elementy diagnozy dotyczą:

- Potencjału turystycznego.
- Istniejącej infrastruktury.
- Stopnia zaawansowania prac na rozwoju obszaru.

Potencjał turystyczny

Potencjał turystyczny regionu jest bardzo duży. Został wszechstronnie zdiagnozowany i opisany. Informacje te zawarte są w licznych publikacjach oraz materiałach promocyjno – informacyjnych gmin i stowarzyszeń działających lokalnie i na ich stronach internetowych. Potencjał ten został również opisany i przeanalizowany w ramach projektu Programu Operacyjnego Pomoc Techniczna.

Potencjał turystyczny oparty jest m. in. na następujących zasobach:

- Bliskość komunikacyjna z Krakowem i ze Śląskiem.
- Istniejące zasoby przyrodnicze.
- Niezwykle ciekawa historia regionu.
- Żywa tradycja.

Świadomość istnienia tego potencjału jest obecna wśród mieszkańców i potencjalnych inwestorów. Można odnotować początki wykorzystania tego potencjału w tworzeniu komercyjnej oferty turystycznej.

Kluczowym składnikiem potencjału turystycznego jest jednak nowopowstający zbiornik – Jezioro Mucharskie.

Istniejąca infrastruktura turystyczna

Jest dostosowana do obecnego, niewielkiego natężenia ruchu turystycznego. Nie jest przygotowana do zwiększonego ruchu turystycznego po zalaniu zbiornika. Nie dziwi również brak infrastruktury związanej bezpośrednio z rekreacyjnym wykorzystaniem wody.

Zaawansowanie prac nad rozwojem obszaru

Zgromadzono spory materiał planistyczny i analityczny dotyczący możliwych scenariuszy rozwoju turystyki. Są już podstawowe dokumenty i opracowania, które wymagają jedynie niewielkiej aktualizacji uwzględniającej niniejszy PRZW. Przeprowadzono szereg wizyt studialnych dla zapoznania się z praktycznymi rozwiązaniami w kraju i za granicą. Nawiązano kontakty z ekspertami – praktykami w zakresie rozwoju turystyki.

Kierunki rozwoju

W chwili obecnej zbiornik nie istnieje; nie jest zakończona inwestycja i czasa nie jest zalana; w bezpośrednim otoczeniu Jeziora Mucharskiego nie ma obecnie żadnej infrastruktury turystycznej i rekreacyjnej związanej z przyszłym bezpośrednim wykorzystaniem akwenu wodnego.

Nie czekając na zakończenie procesu inwestycyjnego Gminy Krainy Jeziora Mucharskiego od 2011 prowadzą prace nad koncepcją pełnego wykorzystania potencjału jaki drzemie w powstającym nowym akwenu wodnym. W ramach projektów prowadzonych w latach 2011 – 2015 i finansowanych ze źródeł europejskich zostały przygotowane strategie, dokumenty, analizy i studia dotyczące większości aspektów związanych z przyszłym zagospodarowaniem terenów wokół zbiornika, tworzeniem na tej bazie atrakcyjnych produktów turystycznych oraz zarządzanie rozwojem turystyki. Analizowano też konsekwencje dużego napływu turystów na jakość usług publicznych świadczonych przez samorządy.

W wyniku działań projektowych powstało szereg dokumentów o charakterze analitycznym i planistycznym. Dotyczyły one kluczowych obszarów związanych ze zmianą, jaką przynosi zakończenie budowy zbiornika:

- „Strategia zarządzania zmianą dla Partnerstwa Zbiornik Świnna Poręba”;
- „Strategia Rozwoju Turystyki Krainy Jeziora Mucharskiego”;
- „Scenariusze Rozwoju Turystyki”;
- „System Promocji Oferty Turystycznej i Kulturalnej”;
- „Studium Zarządzania Turystyką”;
- „Analiza możliwości powiązań ścieżek rowerowych w Krainie Jeziora Mucharskiego, obejmującego teren 5 gmin: Mucharza, Stryszowa, Budzowa, Zembrzyce i Lanckorony z istniejącymi i nowoprojektowanymi szlakami rowerowymi”;
- „Wielowariantowa analiza wraz z rekomendacjami w zakresie powiązań komunikacyjnych regionu z aglomeracjami Kraków i Katowice”.
- „Katalog Form małej Architektury Turystycznej”;
- „Analiza stanu bieżącego, przyszłych potrzeb i możliwych rozwiązań w zakresie gospodarki odpadami dla Gmin: Mucharz, Stryszów, Budzów, Lanckorona i Zembrzyce”;
- „System zarządzania informacją o jakości wody w Zbiorniku Świnna Poręba”;
- „Analiza potrzeb w zakresie porządku publicznego i bezpieczeństwa obywateli w kontekście zwiększonego ruchu turystycznego wraz z rekomendacjami”;
- „Porządkowanie gospodarki wodno-ściekowej na terenie gmin Mucharz, Stryszów, Zembrzyce, Budzów i Lanckorona - Analiza stanu bieżącego, przyszłych potrzeb i możliwych rozwiązań z uwzględnieniem spełniania wymagań Dyrektywy ściekowej 91/271/EWG”
- Portal mapowy Krainy Jeziora Mucharskiego

Od początku prac nad formułowaniem wizji docelowego wykorzystania potencjału związanego z zakończeniem budowy zbiornika dla wszystkich interesariuszy było jasne, że rozwój powinien się odbywać zgodnie z zasadami zrównoważonego rozwoju.

Tak też został skonstruowany niniejszy Plan Rozwoju Zbiornika Wodnego Świnna Poręba – Jezioro Mucharskie. W oparciu o stworzoną infrastrukturę turystyczną i rekreacyjną rozwijana będzie turystyka w modelu zrównoważonej turystyki a samorządy dbać będą o to, aby gminy rozwijały się w sposób zrównoważony tzn. uwzględniając i harmonizując wymagania środowiskowe, społeczne i gospodarcze.

W opracowanych w 2013 r. scenariuszach rozwoju turystyki znajdują się zapisy, które należy mieć na uwadze przy wdrażaniu niniejszego planu.

Uwarunkowania zewnętrzne rozwoju turystyki

Działania Regionalnego Zarządu Gospodarki Wodnej

Gotowość do współpracy zwłaszcza przy umożliwieniu przejęcia przez samorządy terenów Skarbu Państwa będących na czas inwestycji pod tymczasowym zarządem RZGW, a także współpraca jako administratora akwenu, ma kluczowe znaczenie dla powodzenia planowanych przedsięwzięć.

Warunki makroekonomiczne

Pomimo kilkuletniego ogólnosiwiatowego załamania koniunktury turystyka w Polsce, traktowana jako sektor turystyczny (HORECA) i jako przemysł turystyczny (wraz z m.in. transportem pasażerskim), sukcesywnie notuje wzrost udziału w produkcie krajowym brutto (PKB)

Wart podkreślenia jest też stały, pomimo ogólnej koniunktury gospodarczej, wzrost inwestycji w zakresie turystyki, który dotyczy w tym przypadku przede wszystkim inwestycji prywatnych. Inwestycje te dość często stanowią odpowiedź na popyt w zakresie szeroko rozumianej turystyki biznesowej (m.in. sale konferencyjne, obiekty szkoleniowo-integracyjne), która dynamicznie zwiększa swój udział w ogólnych wydatkach. Tym niemniej z perspektywy produktu turystycznego Krainy Jeziora Mucharskiego istotne jest, że to turystyka związana z różnymi formami wypoczynku stanowi podstawowe źródło przychodów w polskiej turystyce.

Tendencje rozwoju turystyki – obowiązkowe kierunki i trendy

Podstawowym wyzwaniem turystyki, które „rozpowszechniło” się także w innych dziedzinach gospodarki i wraca do przemysłu turystycznego ze wzmożoną siłą, jest usatysfakcjonowanie klienta, czyli odpowiedź na jego potrzeby. Współczesne podejście różni się od minionego, znanego z XX wieku, gdy turystyka jako sektor gospodarki rzeczywiście się kształtowała, gdyż współczesna oferta turystyczna to rozpoznanie, wycucie i urzeczywistnienie potrzeby klienta, która funkcjonowała w jego podświadomości. Dlatego statyczne zestawienie elementów składowych, choćby wysokiej jakości nie jest odpowiedzią, której rynek turystyczny może udzielić współczesnemu turystyce.

Produkty turystyczne, podobnie jak dobra przemysłowe mają kusić wyjątkowością form. Za formą zaś powinna stać spójna filozofia, która stanowiła przyczynę powstania danej formy. Zatem cechy pragmatyczne, choć mogą stanowić wyróżnik, w coraz mniejszym stopniu stanowią argument przeważający o decyzji nabywcy. W konsekwencji właściwe formy budowli, wyposażenia, aranżacji wnętrza mają „mówić” o danym produkcie, kształtować jego markę i odróżniać go w sposób autentyczny od innych oferowanych produktów.

Uwarunkowania wewnętrzne

Poniżej omówiono wybór czynników endogennych, które w sposób rzeczywisty i bezpośredni przyczyniają się do kreacji i rozwoju produktu turystycznego Jeziora Mucharskiego.

Dostępność obszaru turystycznego

Kluczowym elementem dla myślenia w kategoriach obszaru turystycznego jest łatwość i czas dojazdu do celu podróży – obszaru turystycznego przez potencjalnego turystę. Obszar 3 gmin przyszłego Jeziora Mucharskiego skomunikowany jest, w porównaniu z innymi tego typu obszarami, całkiem dobrze. Tyczy się to zarówno dostępności pozornej, jak i rzeczywistej.

Wybór miejsca wypoczynku, ze względu na deficyt czasowy potencjalnych turystów i odwiedzających (przeważają wyjazdy weekendowe – 2-4 dni) w pierwszej kolejności uzależniony jest od skojarzenia przyszłego miejsca docelowego. W tym kontekście pierwsze skojarzenie z górami, a następnie z okolicami Krakowa („pod Krakowem”) powoduje łatwą lokalizację obszaru. Oczywiście dominuje tu siła marki „Kraków”, która łączy się ze skojarzeniem łatwego (zdywersyfikowanego: samochodem – autostradą, pociągiem, liniowym busem) dojazdu do obszaru turystycznego. W tym względzie pozorna bliskość i łatwość dojazdu powinna przekładać się na rzeczywiste wartości wyrażone w czasie dojazdu do Krainy Jeziora Mucharskiego.

Rzeczywisty czas dojazdu, liczony od kluczowego dla obszaru Jeziora Mucharskiego ośrodka emisji ruchu turystycznego, czyli Krakowa, mieści się w granicach 1 do 1,5 h (zgodnie z najszerszą bazą połączeń krajowych – e-podroznik.pl). Najkorzystniejszą jednak opcją, którą zdecydowanie wybierać będzie podstawowa grupa odbiorców omawianego produktu turystycznego jest samochód. Dojazd nim zajmuje niespełna 1 h drogami o statusie krajowym i wojewódzkim. Podobnie można rozpatrywać także dojazd ze stolicy województwa śląskiego, który uwzględniając połączenie autostradą A4, zajmować będzie max. 2,5 h.

Jednakże szereg osób podróżujących z regionów centralnej Polski w kontekście Krakowa i okolic rozważać będzie dojazd transportem zrównoważonym – koleją i autobusami dalekobieżnymi. W tym kontekście dojazd do Krainy Jeziora Mucharskiego trwa także średnio do 1,5 h. Wybór połączeń zarówno autobusowych i busowych, a także kolejowych jest na tyle duży, że dojazd nie stanowi pod tym kątem „wyprawy”. Jedynym problemem w tym względzie są, w zależności od rejonów obszaru Jeziora Mucharskiego, przesiadki, które w sposób zasadniczy obniżają jakość podróży do tej przyszłej destynacji. W kontekście przyszłego rozwoju warto w tym zakresie tak planować inwestycje na całości obszaru Krainy Jeziora Mucharskiego by lokować je w bezpośredniej bliskości dotychczasowych, tworząc tym samym centra recepcji i dystrybucji ruchu turystycznego, które w łatwiejszy sposób będą mogły być objęte zmodyfikowaną siatką dotychczasowych i nowych połączeń.

Inwestycje publiczne w zakresie rozwoju turystyki

Kluczowym elementem dalszego rozwoju obszaru pod kątem rozwoju turystyki jest planowanie takiego rodzaju i takich miejsc kolejnych inwestycji, które tworzyć będą z dotychczas stworzoną infrastrukturą (w zakresie sportu, rekreacji i turystyki) komplementarne elementy w kontekście produktu turystycznego Krainy Jeziora Mucharskiego.

Analizując projekty infrastrukturalne realizowane na obszarze gmin Krainy Jeziora Mucharskiego w ostatnich 10 latach należy podkreślić, że większość inwestycji dotyczy infrastruktury sportowej czy rekreacyjnej, która wykorzystywana jest głównie przez uczniów i mieszkańców a także, w niewielkim stopniu, przez turystów.

Istotne znaczenie inwestycji publicznych (samorządowych) dla rozwoju turystyki w Krainie Jeziora Mucharskiego wynika z faktu, że tworząc infrastrukturę turystyczną **nienastawioną na zysk** zapewniają niezbędne usługi takie jak:

- funkcjonowanie służb ratowniczych - poprzez tworzenie warunków lokalowych i administracyjnych,
- funkcjonowanie centrów informacji,
- tworzenie i funkcjonowanie szlaków i ścieżek turystycznych wraz z powiązaną infrastrukturą (miejsca wypoczynkowe, sanitariaty, odbiór ścieków i odpadów),
- tworzenie parkingów i miejsc postojowych wyposażonych w infrastrukturę sanitarną.

Samorząd musi ingerować w te elementy infrastruktury turystycznej czy usług turystycznych, które nie są interesujące dla prywatnych przedsiębiorców, jako nieprzynoszące zysków.

Do kluczowych determinant rozwojowych obszaru turystycznego Krainy Jeziora Mucharskiego należy zaliczyć:

- inwestycje publiczne w infrastrukturę produktu turystycznego,
- zaangażowanie inwestycyjne podmiotów prywatnych,
- dostępność funduszy zewnętrznych o charakterze dotacyjnym oraz pożyczkowym,

- dostępność komunikacyjną obszaru,
- zarządzanie obszarem zbiornika w kontekście wykorzystania turystycznego,
- zarządzanie kreacją i rozwojem produktu turystycznego.

W opracowaniu „Scenariusze rozwoju turystyki Krainy Jeziora Mucharskiego” autor zwraca uwagę, że najbardziej dynamicznie przyrastać będzie liczba **odwiedzających**, czyli osób podróżujących bez noclegu, którzy korzystać będą z walorów i atrakcji w krótkim czasie. Determinować to będzie potrzebę zapewnienia łatwego dostępu i poruszania się po obszarze, ale także **miejsc parkingowych wraz z sanitariatami**, a także zwiększony popyt na **usługi wyżywienia**, które będą rozwijać się najszybciej i przez to wymagać będą szczególnego zaangażowania ze strony podmiotu / podmiotów zarządzających rozwojem turystyki obszaru.

W ramach prac nad Planem Rozwoju Zbiornika Świnna Poręba identyfikowano 3 kluczowe, ściśle ze sobą powiązane i wzajemnie się przenikające, obszary rozwoju zbiornika wodnego Jezioro Mucharskie.

Obszar I: Infrastruktura turystyczna i rekreacyjna

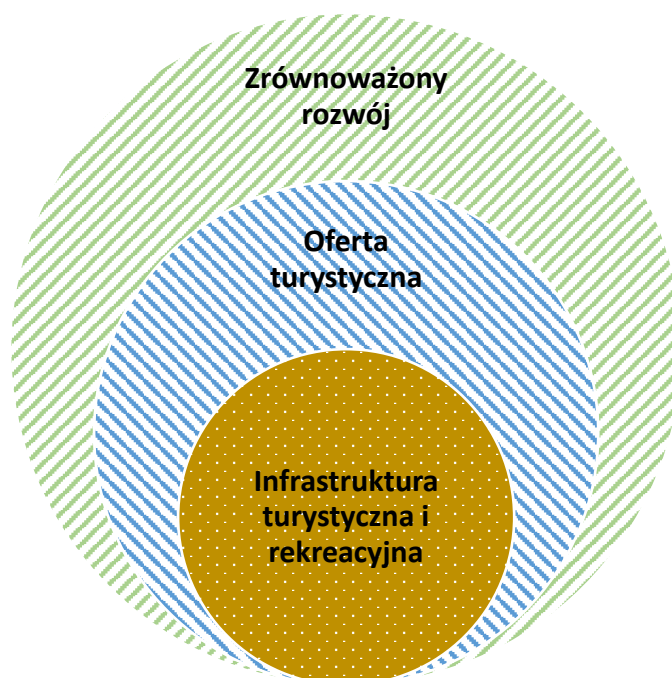
Stworzenie od podstaw infrastruktury turystycznej i rekreacyjnej, w połączeniu z zakończeniem inwestycji budowy zbiornika, jest warunkiem *sine qua non* dalszego rozwoju. Bez infrastruktury trudno sobie wyobrazić stworzenie sensownej oferty turystycznej regionu. Napływ turystów nad Jezioro Mucharskie, nad którym nie stworzono odpowiedniej infrastruktury (kąpieliskowej, parkingowej, noclegowej, gastronomicznej *etc.*) nieuchronnie prowadzić będzie do degradacji środowiska i potencjalnie może być zarzewiem konfliktów z mieszkańcami. Trudno w tym przypadku mówić o zrównoważonym rozwoju.

Obszar II: Oferta turystyczna

W oparciu o stworzoną infrastrukturę turystyczną i rekreacyjną możliwe jest stworzenie atrakcyjnej ofert. W tym obszarze istotne znaczenie ma współpraca wszystkich podmiotów.

Obszar III: Zrównoważony rozwój

Rozwój turystyki musi odbywać się ramach zrównoważonego rozwoju regionu. Dlatego tak ważne jest z jednej strony stosowanie zasad zrównoważonej turystyki a z drugiej strony zapewnienie ochrony środowiska, rozwój społeczny i rozwój gospodarczy w sytuacji nagłego napływu turystów.



Na podstawie przeprowadzonej analizy sformułowano w każdym z powyższych obszarów cele strategiczne i cele operacyjne. Zostały one uzupełnione o kluczowe zadania i projekty.

Cel strategiczny 1. Stworzenie infrastruktury turystycznej i rekreacyjnej umożliwiającej pełne wykorzystanie potencjału turystycznego Krainy Jeziora Mucharskiego.

Tabela. Cel Strategiczny 1

CEL STRATEGICZNY 1. STWORZENIE INFRASTRUKTURY TURYSTYCZNEJ I REKREACYJNEJ UMOŻLIWIAJĄCEJ PEŁNE WYKORZYSTANIE POTENCJAŁU TURYSTYCZNEGO KRAINY JEZIORA MUCHARSKIEGO.	
Cel operacyjny	1.1. Stworzenie Centrów Rekreacji i Wypoczynku zarządzanych przez Gminy
	Wiodące działania i projekty: <ul style="list-style-type: none"> • Centrum Jaszczurówka • Centrum Dąbrówka • Centrum Nad Paleczką
Cel operacyjny	1.2. Stworzenie infrastruktury szlaków i ścieżek pieszych i rowerowych
	Wiodące działania i projekty: <ul style="list-style-type: none"> • budowa ścieżek pieszych • budowa ścieżek rowerowych
Cel operacyjny	1.3. Stworzenie infrastruktury związanej z jeziorem (wykorzystywanej sezonowo)

	<p>Wiodące działania i projekty:</p> <ul style="list-style-type: none"> • budowa przystani i marin • budowa i organizacja kąpielisk • infrastruktura sportów wodnych • stworzenie infrastruktury szkoleniowej dla sportów wodnych
Cel operacyjny	<p>1.4. Stworzenie infrastruktury wypożyczalni sprzętu turystycznego, rekreacyjnego i sportowego, w tym sprzętu pływającego</p> <p>Wiodące działania i projekty:</p> <ul style="list-style-type: none"> • stworzenie wypożyczalni rowerów • stworzenie wypożyczalni sprzętu pływającego
Cel operacyjny	<p>1.5. Stworzenie infrastruktury umożliwiającej przygotowanie oferty turystycznej i edukacyjnej z zakresu dziedzictwa kulturowego i przyrodniczego regionu</p> <p>Wiodące działania i projekty:</p> <ul style="list-style-type: none"> • tworzenie miejsc o charakterze muzealnym / izb regionalnych • tworzenie miejsc na prowadzenie warsztatów z zakresu dziedzictwa
Cel operacyjny	<p>1.6. Stworzenie infrastruktury dla aktywnego całorocznego wypoczynku</p> <p>Wiodące działania i projekty:</p> <ul style="list-style-type: none"> • budowa całorocznych centrów rekreacji • zorganizowanie siłowni „pod chmurką” • zorganizowanie ścianek wspinaczkowych • zorganizowanie torów bmx
Cel operacyjny	<p>1.7. Stworzenie infrastruktury dla przygotowania oferty kulturalnej</p> <p>Wiodące działania i projekty:</p> <ul style="list-style-type: none"> • stworzenie kina • stworzenie miejsc dla organizowania imprez kulturalnych
Cel operacyjny	<p>1.8. Stworzenie infrastruktury gastronomicznej o zróżnicowanej kategorii</p> <p>Wiodące działania i projekty:</p> <ul style="list-style-type: none"> • stworzenie całorocznej infrastruktury – restauracje, zajazdy, karczmy • stworzenie sezonowych barów i punktów gastronomicznych • stworzenie infrastruktury umożliwiającej świadczenie usług cateringu i gastronomii mobilnej (bary samochodowe)
Cel operacyjny	<p>1.9. Stworzenie warunków do rozwoju turystyki biznesowej</p> <p>Wiodące działania i projekty:</p> <ul style="list-style-type: none"> • budowa ośrodków o funkcjach konferencyjnych

Cel operacyjny	1.10. Stworzenie infrastruktury umożliwiającej atrakcyjne spędzanie czasu turystom o specjalnych potrzebach (osoby niepełnosprawne, turystyka seniorów)
	<p>Wiodące działania i projekty:</p> <ul style="list-style-type: none"> • stworzenie przestrzeni przeznaczonych specjalnie dla osób niepełnosprawnych • promowanie i wdrożenie przy budowie nowej infrastruktury turystycznej rozwiązań technicznych wykraczających ponad minimalne wymagania stawiane przez prawo
Cel operacyjny	1.11. Stworzenie infrastruktury noclegowej o zróżnicowanym standardzie
	<p>Wiodące działania i projekty:</p> <ul style="list-style-type: none"> • stworzenie pól namiotowych, kempingów i miejsc dla kamperów • wspieranie rozwoju gospodarstw agroturystycznych • budowa / modernizacja schronisk szkolnych • budowa hoteli, moteli i pensjonatów

Cel strategiczny 2. Stworzenie systemu wspierającego rozwój turystyki w Krainie Jeziora Mucharskiego.

CEL STRATEGICZNY 2. STWORZENIE SYSTEMU WSPIERAJĄCEGO ROZWÓJ TURYSTYKI W KRAINIE JEZIORA MUCHARSKIEGO.	
Cel operacyjny	2.1. Stworzenie warunków do współpracy pomiędzy podmiotami działającymi w obszarze turystyki Krainy Jeziora Mucharskiego
	<p>Wiodące działania i projekty:</p> <ul style="list-style-type: none"> • powołanie Związku Gmin Jeziora Mucharskiego (JST) • powołanie Stowarzyszenia na Rzecz Rozwoju Krainy Jeziora Mucharskiego (NGO) • stworzenie Lokalnej Organizacji Turystycznej Krainy Jeziora Mucharskiego
Cel operacyjny	2.2. Stworzenie i wdrożenie akceptowanej przez wszystkie podmioty polityki rozwoju turystyki w Krainie Jeziora Mucharskiego
	<p>Wiodące działania i projekty:</p> <ul style="list-style-type: none"> • aktualizacja Strategii Rozwoju Turystyki Krainy Jeziora Mucharskiego z 2013 r. • wdrożenie Strategii Rozwoju Turystyki
Cel operacyjny	2.3. Stworzenie podmiotu zarządzającego ofertą turystyczną

	<p>Wiodące działania i projekty:</p> <ul style="list-style-type: none"> • opracowanie planu zarządzania ofertą turystyczną i promocji marki Jezioro Mucharskie w oparciu o koncepcje wypracowane w Studium Zarządzania Turystyką z 2013 r.
Cel operacyjny	<p>2.4. Stworzenie systemu certyfikacji obiektów i ofert turystycznych</p> <ul style="list-style-type: none"> • przeprowadzenie analiz w zakresie istniejących systemów certyfikacji i adaptowanie ich do potrzeb i możliwości turystyki w Krainie Jeziora Mucharskiego
Cel operacyjny	<p>2.5. Stworzenie warunków do powstawania inicjatyw klastrowych</p> <p>Wiodące działania i projekty:</p> <ul style="list-style-type: none"> • organizowanie cyklicznych spotkań z przedsiębiorcami branży turystycznej
Cel operacyjny	<p>2.6. Stworzenie warunków do współpracy z pobliskimi regionami / atrakcjami turystycznymi w celu wypracowania szerszej oferty</p> <p>Wiodące działania i projekty:</p> <ul style="list-style-type: none"> • nawiązanie współpracy w zakresie turystyki z Wadowicami, Kalwarią Zebrzydowską i Lanckoroną w celu stworzenia wspólnej oferty. • nawiązanie współpracy z organizatorami turystyki w Krakowie umożliwiającej poszerzenie istniejącej oferty dla turystów przyjeżdżających do Krakowa.
Cel operacyjny	<p>2.7. Zapewnienie poprawy dostępności komunikacyjnej Krainy Jeziora Mucharskiego</p> <p>Wiodące działania i projekty:</p> <ul style="list-style-type: none"> • prezentowanie potrzeb regionu w zakresie komunikacji drogowej wśród instytucji odpowiedzialnych za drogownictwo. • działania na rzecz pełnego wykorzystania możliwości komunikacji kolejowej dla potrzeb turystyki, jako alternatywy dla komunikacji samochodowej.

Cel strategiczny 3: Zapewnienie warunków do zrównoważonego rozwoju Gmin Krainy Jeziora Mucharskiego

CEL STRATEGICZNY 3. ZAPEWNIENIE WARUNKÓW DLA ZRÓWNOWAŻONEGO ROZWOJU GMIN KRAINY JEZIORA MUCHARSKIEGO	
Cel operacyjny	3.1. Racjonalne wykorzystanie zasobów środowiska i zapobieganie jego degradacji

	<p>Wiodące działania i projekty:</p> <ul style="list-style-type: none"> • poprawa jakości powietrza poprzez likwidację źródeł niskiej emisji, wdrażanie rozwiązań poprawiających efektywność energetyczną i wykorzystanie odnawialnych źródeł energii • promocja i udostępnianie obszarów cennych przyrodniczo • zmniejszenie uciążliwości wynikających ze zwiększonej presji ruchu samochodowego poprzez promowanie różnych form transportu zbiorowego, rozwiązań ekologicznych (pojazdy elektryczne) i wykorzystaniu rowerów • rozbudowa infrastruktury wodno-ściekowej i dostosowanie jej do zwiększonego ruchu turystycznego • dostosowanie gospodarki odpadami do zwiększonej presji ze strony ruchu turystycznego
Cel operacyjny	<p>3.2. Zapewnienie warunków do zrównoważonego rozwoju społecznego</p> <p>Wiodące działania i projekty:</p> <ul style="list-style-type: none"> • promowanie edukacji na potrzeby rozwoju turystycznego regionu • promowanie rozwiązań (technicznych i organizacyjnych) przyjaznych dla osób starszych i osób niepełnosprawnych • tworzenie warunków do rozwoju różnorodnych międzysektorowych relacji partnerskich
Cel operacyjny	<p>3.3. Zapewnienie trwałego wzrostu gospodarczego regionu</p> <p>Wiodące działania i projekty:</p> <ul style="list-style-type: none"> • stworzenie warunków do przyciągania inwestorów • wykorzystanie potencjału rozwojowego ekonomii społecznej

Kompleksowość i spójność wewnętrzna Planu Rozwoju Zbiornika Wodnego Świnna Poręba – Jezioro Mucharskie

Układ uzupełniających się i wzajemnie powiązanych celów, które obejmują wszystkie ważne elementy z punktu widzenia budowania i dalszego rozwoju turystycznego Krainy Jeziora Mucharskiego a także liczba i różnorodność przedsięwzięć na liście podstawowej oraz różnorodność podmiotów zaangażowanych we wdrażanie Planu gwarantują komplementarność działań podejmowanych na obszarze Gmin Mucharz, Stryszów i Zembrzyce.

6. Wskaźniki realizacji Planu Rozwoju Zbiornika Wodnego

W wyniku wdrożenia Planu Rozwoju Zbiornika Świnna Poręba – Jezioro Mucharskie w roku 2021 uzyskane zostaną wskaźniki realizacji Planu przedstawione w poniższej tabeli.

Wskaźniki te to suma wskaźników osiągniętych przez poszczególne projekty, zarówno projekty podstawowe jak i komplementarne. Tak zagregowane wskaźniki są obciążone niepewnością, co ich poprawnej wartości ze względu na:

- niewiadomą skuteczność w pozyskaniu dofinansowania przez poszczególnych wnioskodawców,
- zbyt ogólne informacje o wskaźnikach rezultatu bezpośredniego w każdym projekcie, zwykle nie poparte szczegółowymi analizami na tym etapie przygotowania dokumentacji o dofinansowanie.

Nazwa wskaźnika	2017	2018	2019	2020	2021	Razem
Wskaźniki produktu:						
Liczba przedsiębiorstw otrzymujących wsparcie	3	14	11	10	1	39
Liczba wspartych obiektów turystycznych i rekreacyjnych	3	23	13	18	1	58
Wskaźniki rezultatu bezpośredniego:						
Wzrost zatrudnienia we wspieranych przedsiębiorstwach						
<i>całoroczne miejsca pracy</i>	1	74	27	59	9	170,0
<i>sezonowe miejsca pracy</i>	7	24,5	53	16	5	105,5
Wzrost zatrudnienia we wspieranych podmiotach (innych niż przedsiębiorstwa)						
<i>całoroczne miejsca pracy</i>	0	11	2	14,5	0	27,5
<i>sezonowe miejsca pracy</i>	0	0	0	0	0	0,0

7. Lista projektów Planu Rozwoju Zbiornika Wodnego

Poniżej przedstawiono **58 projektów** zgłoszonych przez samorząd, przedsiębiorców oraz organizacje pozarządowe w otwartej procedurze naboru fiszek projektowych (kart zamierzeń inwestycyjnych) do Planu Rozwoju Zbiornika Wodnego Świnna Poręba – Jezioro Mucharskie. Zadania zgłaszane były od 23 czerwca 2016 roku do 15 lipca 2016 roku w formie elektronicznej i przesyłane na adres jezioro.mucharskie@gmail.com.

Projekty zostały przedstawione w podziale na projekty podstawowe (42 projekty) i projekty komplementarne (16 projektów).

Projekty podstawowe Planu Rozwoju Zbiornika Wodnego

Poniżej zaprezentowano te ze zgłoszonych projektów, które spełniają warunki kwalifikowalności w konkursie w ramach poddziałania 6.3.3 „Zagospodarowanie turystyczne i rekreacyjne otoczenia zbiorników wodnych” wynikające z Uszczegółowienia RPO WM 2014-2020 oraz interpretacji Urzędu Marszałkowskiego Województwa Małopolskiego.

Gmina Mucharz – projekty samorządu

1. Centrum rekreacji i wypoczynku „Jaszczurówka”.

Wnioskodawca: Gmina Mucharz.

Lokalizacja: Jaszczurowa, dz. ewidencyjne nr 82/22, 82/24, 82/26, 82/28, 82/30, 82/32, 82/36, 82/38, 106/64, 106/67, 106/68, 106/69, 106/57, 106/58, 106/59, 106/60, 106/61, 106/63, 106/70, 106/71, 106/72, 106/73, 106/74, 106/75, 106/65, 106/66.

Opis projektu:

Projekt obejmuje budowę kompleksu rekreacyjno-wypoczynkowego „Jaszczurówka” na brzegu zbiornika Świnna Poręba w Jaszczurowej, składającego się z:

- Ogólnodostępnego kąpieliska wraz z niezbędnym zapleczem sanitarno-technicznym.
- Budynku wielofunkcyjnego, w którym mieścić się będą Komisariat Wodny Policji, WOPR, OSP, a także pomieszczenia z przeznaczeniem na Centrum Informacji Turystycznej, sklepik produktów regionalnych, cafeteria-bar wraz z zapleczem oraz pomieszczenia administracyjno-techniczne.
- Infrastruktury do organizacji plenerowych wydarzeń artystycznych (muszla koncertowa).

oraz

- Plaży piaszczystej i trawiastej.
- Hangaru na łódzie oraz wypożyczalnię sprzętu wodnego i innego sportowego.
- Basenu na wodzie.
- Miejsca na plac rozrywki dla dzieci i fitness pod chmurką dla dorosłych.
- Boiska sportowo-rekreacyjnego wielofunkcyjnego.
- Ścieżki rowerowo-spacerowej, z wyznaczonymi miejscami na piknik.

Okres realizacji inwestycji: 36 miesięcy. Oferta całoroczna. Odbiorcy – mieszkańcy i turyści.

Całkowity koszt inwestycji: 8 000 000,00 PLN.

Planowane dofinansowanie: 6 000 000,00 PLN.

Produkt projektu: Nowy całoroczny kompleks rekreacyjno – wypoczynkowy z dodatkowymi funkcjami (wypożyczalnia sprzętu, informacja turystyczna, wydarzenia kulturalne, zarządzanie bezpieczeństwem całego akwenu Jeziora Mucharskiego).

Wskaźnik rezultatu bezpośredniego: Stworzenie 2,5 całorocznych miejsc pracy.

2. Rodzinne centrum wypoczynkowe w Mucharzu połączone szlakiem rowerowym ze ścieżką edukacyjno-ekologiczną w Jaszczurowej.

Wnioskodawca: Gmina Mucharz.

Lokalizacja:

- ścieżka rowerowa Jaszczurowa –Mucharz: działki ewidencyjne 2268/5,2268/6, 1429/3, 171/16,171/12; 210/3, 1608/5,1608/6,2268/7,2270/1,3, 1113/9 1126/4,1022/4, 1124, 1125/1;
- teren załadownienia za Zieloną w Mucharzu: działki ewidencyjne 1430 część, 1431 część, 1432 część, 1433 część, 1434, 479/2, 1435, 1439,1438,1437, 422/5,422/9;
- parking w Jaszczurowej: działki ewidencyjne nr. 35/5,37/2, 36/3, 42, 44, 43, 21/1, 21/2, 2182, 30/29, 1611/2,33/3, 1738.

Opis projektu:

Projekt obejmuje następujące elementy:

1. Zagospodarowanie terenu przy bocznej zaporze w Jaszczurowej:

- Altanka z ławeczkami i stolikiem do wypoczynku,
- Parking samochodowy z toaletami,
- ławeczki, oświetlenie, urządzenie skweru.

2. Wytyczenie, oznakowanie i przygotowanie ścieżki rowerowej od bocznej zapory w Jaszczurowej do załadownienia w Mucharzu i pętla powrotna.

3. Zagospodarowanie terenu – Załadownienie za Zieloną:

- Infrastruktura do organizacji plenerowych wydarzeń artystycznych,
- wypożyczalnia rowerów elektrycznych wraz z miejscem do ładowania i naprawy rowerów, mini serwis;
- urządzenie terenów zielonych z alejkami, ławeczkami, grillem ;
- plac zabaw dla dzieci, fitness dla dorosłych, stoliki, ławeczki,
- fontanna.

Całkowity koszt inwestycji: 8 000 000,00 PLN.

Planowane dofinansowanie: 6 000 000,00 PLN.

Produkt projektu: Nowa całoroczna infrastruktura turystyczno - rekreacyjna z dodatkowymi funkcjami (wypożyczalnia sprzętu, parking, wydarzenia kulturalne).

Wskaźnik rezultatu bezpośredniego: Stworzenie 2 całorocznych miejsc pracy.

3. Infrastruktura turystyczno-rekreacyjna „Po skawieckiej stronie jeziora”.

Wnioskodawca: Gmina Mucharz.

Lokalizacja: Skawce, działki ewidencyjne nr 852/1,890/1,890/24,890/4,890/23,891/3; szlak po drogach gminnych i powiatowych.

Opis projektu:

Przedsięwzięcie dotyczy przygotowania infrastruktury dla stworzenia oferty turystyczno- rekreacyjnej „Po skawieckiej stronie jeziora”. Zakres projektu obejmuje:

1. Przystosowanie centrum rekreacyjno-sportowym w Skawcach do potrzeb rekreacyjnych:

- budowa muszli koncertowej,
- „fitness pod chmurką”.

2. Wytyczenie szlaku „Skawce - podwodny świat” od Przysłonia do Po Pod Łaziska:

- zaprojektowanie i wykonanie tablic informacyjno- zapraszających na szlak,
- obserwatorium ptaków nad jeziorem w „Skawieckim Lesie w stronę starej Skawy”,
- przygotowanie i adaptacja miejsca pod potrzeby stworzenia platformy widokowej– nad skawieckim kamieniołomem,
- przejście droga gminną do figurki MB Różańcowej , gdzie dodatkowo usytuowana zostanie:
 - mapa Starych Skawiec,
 - SKAWCE w miniaturze – wykonanie miniatur zabudowań w Starych Skawcach.

3. Wydanie mapki po szlaku, oraz prezentacji multimedialnej „STARE SKAWCE”.

Całkowity koszt inwestycji: 1 040 000,00 PLN.

Planowane dofinansowanie: 780 000,00 PLN.

Produkt projektu: Nowy całoroczny szlak pieszy z licznymi atrakcjami dotyczącymi dziedzictwa regionu i dziedzictwa przyrodniczego z dodatkowymi funkcjami kulturalnymi.

Wskaźnik rezultatu bezpośredniego: Stworzenie 1 całorocznego miejsca pracy.

Gmina Mucharz – projekty przedsiębiorców

4. Stworzenie kompleksu rekreacyjno-turystycznego na terenie gminy Mucharz, w otoczeniu zbiornika wodnego Świnna Poręba.

Wnioskodawca: Usługi Budowlano-Sprzętowe Transportowe, Handlowe Andrzej Bogunia, Jaroszwice 226, 34-100 Wadowice.

Lokalizacja: Mucharz, dz. ew. 227/6, 227/7, 227/3, 227/5, 227/14, 229/1, 229/2, 230, 227/11, 227/17, 226/3, 226/2, 227/4.

Opis projektu:

W ramach projektu stworzony zostanie wielofunkcyjny ośrodek turystyczno-rekreacyjny na nieruchomości znajdującej się na wzgórzu, z którego rozciąga się widok na cały zalew. Inwestycja będzie obejmować budowę:

- budynku obsługi ruchu turystycznego, składającego się z:
 - poziom 0 - wypożyczalnia sprzętu turystycznego i rekreacyjnego (m.in. rowery, sprzęt wędkarski wraz z punktem obsługi, kajaki, kijki do nordic-walking, narty, sanki), sklep z pamiątkami i lokalnymi produktami oraz informacja turystyczna i pomieszczenie dla ochrony,
 - poziom 1 - sala przeznaczona do ćwiczeń relaksacyjno-rozrywkowych;
- obiektu gastronomicznego typu tawerna wraz z tarasami widokowo-wypoczynkowymi wchodzącymi w staw rybny stanowiący łowisko rybne;
- całorocznego kąpieliska połączonego z grotą wodną oraz kąpieliskiem dla dzieci z dostępem do kompleksu rekreacyjnego obejmującego sauny, ruską kąpiel, plażę wypoczynkową, plac zabaw oraz mini bufet gastronomiczny.

Inwestycja będzie obejmować budowę drogi wewnętrznej połączonej z drogą główną (DK28) stanowiąca drogę dojazdową oraz kontynuację pieszego i rowerowego szlaku turystycznego. Utworzone zostaną ogólnodostępne miejsca parkingowe.

Planowany jest zakup ekologicznych pojazdów elektrycznych typu meleks dla organizacji transportu turystów i ludności lokalnej do atrakcyjnych miejsc położonych wokół Zbiornika Wodnego. Planowany jest również zakup pojazdu typu minibus z możliwością transportu osób niepełnosprawnych służącego do organizacji wycieczek do atrakcyjnych miejsc subregionu Małopolska Zachodnia.

Rozpoczęcie inwestycji planowane jest na **II kwartał 2017** roku, a termin zakończenia budowy to **II kwartał 2020** rok.

Wielofunkcyjny ośrodek będzie mieć charakter otwarty i przeznaczony będzie dla wszystkich grup docelowych (w tym osoby niepełnosprawne) m.in. mieszkańców Gminy Mucharz oraz gmin ościennych oraz turystów.

Cały ośrodek będzie przeznaczony do użytku całorocznego, wraz ze stawem rybnym, kąpieliskami i saunami, które porą jesienno-zimową użytkowane będą przez osoby uprawiające zimowe kąpiele.

Całkowity koszt inwestycji: 7 750 000,00 PLN.

Planowane dofinansowanie: 5 231 250,00 PLN.

Produkt projektu: Nowy całoroczny, wielofunkcyjny ośrodek turystyczno-rekreacyjny.

Wskaźnik rezultatu bezpośredniego: Stworzenie 12 całorocznych miejsc pracy.

5. Modernizacja i rozwój infrastruktury turystyczno - gastronomicznej wraz z wykorzystaniem innowacyjnych oraz odnawialnych źródeł energii w Gminie Mucharz, w pobliżu Zbiornika Wodnego Świnna Poręba.

Wnioskodawca:

Firma Bojarz Tank A.M. Bogunia B.J. Jarzyna Spółka Jawna; Jaszczurowa 356,34-106 Mucharz.

Partnerstwo:

Usługi Gastronomiczne Grill-Bar s.c. M. Bogunia B. Jarzyna, Jaszczurowa 327,34-106 Mucharz.

Lokalizacja: Jaszczurowa, dz. ew. 35/3, 34/1, 30/2, 1739/1, 33/2, 36/2, 30/31, 35/6.

Opis projektu:

W zakres projektu wchodzi modernizacja oraz rozwój dotychczas istniejącego obiektu gastronomicznego oraz przyległego do niego terenu. Inwestycja zlokalizowana jest w Jaszczurowej na przeciw powstającego, oddalonego około 300 metrów od zbiornika wodnego, przy głównej drodze DK28, prowadzącej z Wadowic w kierunku Suchej Beskidzkiej. Obok obiektu gastronomicznego znajduje się stacja paliw Oilen. Istniejący projekt był oddany do użytku w 1999 roku i obecnie wymaga modernizacji. Obiekt ten był pierwszym na tym terenie, który powstał odpowiadając na potrzeby okolicznej ludności i przybywających turystów.

Planowana jest modernizacja budynku z zewnątrz oraz ogródka konsumpcyjno- wypoczynkowego. Rozbudowa zaplecza gastronomicznego oraz wyposażenie go w innowacyjne oraz energooszczędne systemy przyrządzania oraz wydawania potraw przyczyni się do poszerzenia oraz polepszenia się oferowanych usług jak i zwiększenia się ilości obsługiwanych turystów. W procesie przygotowywania potraw zostaną wykorzystane produkty lokalnych gospodarstw rolnych i przetwórczych w tym produktów marki „Smaki Gościńca”.

Kolejnym krokiem jest budowa nowej infrastruktury przylegającej do budynku - parkingi oraz toalety, które służyć będą turystom oraz mieszkańcom korzystających z usług obiektu gastronomicznego jak i turystom chcących zostawić swój samochód aby wejść na szlaki turystyczne Beskidu Małego oraz skorzystać z innych usług oferowanych wokół Jeziora Mucharskiego.

Aby uatrakcyjnić ofertę turystyczno-rekreacyjną planuje się utworzenie toru gokartowego, który przyciągnie środowisko ludzi młodych i starszych na teren gminy Mucharz. Tor gokartowy przeznaczony będzie do wszystkich grup docelowych.

Planowany termin rozpoczęcia modernizacji oraz rozbudowy infrastruktury turystyczno-rekreacyjnej to **II kwartał 2017** roku. Zakończenie przewidywane jest **II w kwartale 2020** roku.

W ramach inwestycji planowane jest wyposażenie budynku gastronomicznego w innowacyjne oraz odnawialne źródła energii typu panele fotowoltaiczne, które w znacznej mierze przyczynią się do zmniejszenia zużycia energii jak i ochrony środowiska.

Obiekt, tak jak do tej pory, będzie miał charakter otwarty i przeznaczony będzie dla wszystkich grup docelowych: mieszkańców oraz turystów (w tym niepełnosprawni), którzy odwiedzają Krainę Jeziora Mucharskiego oraz Beskid Mały.

Całkowity koszt inwestycji: 850 000,00 PLN.

Planowane dofinansowanie: 573 750,00 PLN.

Produkt projektu: Zmodernizowany całoroczny obiekt gastronomiczny, nowa infrastruktura do obsługi ruchu turystycznego i nowa atrakcja turystyczna.

Wskaźnik rezultatu bezpośredniego: Stworzenie 4 całorocznych miejsc pracy.

6. Powstanie obiektu rekreacyjno-wypoczynkowego wraz z infrastrukturą kulturalno-edukacyjną na terenie gminy Mucharz w okolicach Jeziora Mucharskiego.

Wnioskodawca: Firma Usługowo-Transportowa „BOMART” Bogunia Małgorzata, Jaroszowice 226, 34- 100 Wadowice.

Lokalizacja: Mucharz, dz. ew. 229/1, 227/14, 227/5 227/3, 227/11, 226/2, 227/4, 230, 280/12, 280/8, 280/3, 280/11, 280/4, 235/2, 236/4, 236/2, 280/10, 280/2, 236/1, 236/3, 235/1, 234/8, 234/4.

Opis projektu:

Projekt ma na celu stworzenie nowego i innowacyjnego obiektu o charakterze rekreacyjno-wypoczynkowym, a także powstanie infrastruktury kulturalno-edukacyjnej na terenie gminy Mucharz w okolicy Jeziora Mucharskiego. Inwestycja zlokalizowana jest na parcelach, z których rozpościera się widok na Jezioro Mucharskie oraz jego zalesione, górzyste tereny.

Na terenie nieruchomości zostanie wybudowany budynek rekreacyjno-wypoczynkowy, w którym:

- na poziomie -1 powstanie:
 - strefa rozrywki składająca się z części do gry w bilard, kręgielni liczącej 2 tory, miejsca spotkań towarzyskich i integracyjnych, sali do zabaw;
 - strefa kulturalno-edukacyjna obejmująca sale widowiskowo-teatralną na 50 miejsc siedzących, mającą na celu organizację wydarzeń i eventów o charakterze kulturalnym (wieczory z poezją, spektakle) i rozrywkowym (kabarety, koncerty, recitale);
 - strefa mini gastronomiczna;
- na poziomie 0 planowane jest stworzenie szklanego pawilonu służącego jako sala wystaw i wernisaży wraz z miejscem relaksu i wypoczynku.

Nieopodal budynku, na terenie istniejącego lasu oraz na działkach zlokalizowanych za lasem, powstanie strefa rekreacyjno-wypoczynkowa, w której skład będzie wchodzić zjeżdżalnia wykorzystywana zimą jako Snow Tubbing, a latem jako Summer Tubbing, park linowy, ścianka wspinaczkowa oraz ścieżka pieszo-rowerowa, stanowiąca kontynuację szlaku turystycznego.

Na terenie obiektu znajdować się będą ławki i miejsca siedzące z widokiem na Jezioro Mucharskie. Obiekt zostanie również wyposażony w lunety.

Inwestycja obejmuje również budowę drogi dojazdowej do obiektu wraz z miejscami parkingowymi.

Planowany termin rozpoczęcia budowy obiektu to II kwartał 2017 roku. Zakończenie przedsięwzięcia planowane jest na II kwartał 2020 roku.

Stworzony obiekt będzie miał charakter otwarty i przeznaczony będzie dla wszystkich grup docelowych, które będą stanowić lokalni mieszkańcy, mieszkańcy regionu, oraz turyści odwiedzający region w tym osoby niepełnosprawne .

Inwestycja będzie stanowić obiekt całoroczny.

Całkowity koszt inwestycji: 5 250 000,00 PLN.

Planowane dofinansowanie: 3 543 750,00 PLN.

Produkt projektu: Nowy obiekt charakterze rekreacyjno-wypoczynkowym spełniający także funkcje kulturalno-edukacyjne.

Wskaźnik rezultatu bezpośredniego: Stworzenie 12 całorocznych miejsc pracy.

7. Ośrodek szkoleniowy (Stanica Żeglarska) Stowarzyszenia Przyjaciół Harcerstwa w Brańkówcze.

Wnioskodawca:

Stowarzyszenie Przyjaciół Harcerstwa w Krakowie; 31-131 Kraków, ul. Karmelicka 31.

Lokalizacja: Brańkówka, dz. ew. 1354/49, 1354/31, 1354/45, 1356/17, 1356/13, 1351/4, 1417/6, 1418/2, 1355/11.

Opis projektu:

Zamierzeniem inwestora jest stworzenie Stacji Żeglarskiej - ośrodka szkoleniowo-wypoczynkowego harcersko-żeglarskiego specjalizującego się w szkoleniu dzieci, młodzieży i dorosłych w uprawianiu żeglarstwa. Obiekty Stacji będą ogólnodostępne, zarówno dla mieszkańców Gminy Mucharz jak i turystów. Taki program wymaga:

- zaplecza hotelowego dla uczestników zajęć (składany wniosek nie obejmuje tego zakresu),
- pomieszczeń szkoleniowych do przeprowadzania szkoleń teoretycznych i spotkań klubowych (składany wniosek nie obejmuje tego zakresu),
- zaplecza magazynowego do przechowywania sprzętu pływającego,
- infrastruktury zewnętrzna brzegowej (zagospodarowanie linii brzegowej, pomost, drogi i ciągi piesze).

Budynek ośrodka pomieści następujące pomieszczenia: świetlicę do organizacji zajęć szkoleniowych oraz spotkań klubowych z możliwością zaplecza kuchennego przystosowanego do wydawania posiłków dla uczestników zajęć sportowych, szatnie i sanitariaty, pomieszczenia administracyjne - sekretariat, salkę treningową ze sprzętem do ćwiczeń siłowych z zespołem odnowy biologicznej, pomieszczenia hotelowe dla uczestników szkoleń, pomieszczenia ochrony z węzłem sanitarnym. Przed budynkiem ośrodka zakłada się wykonanie parkingu dla odwiedzających.

Do przechowywania jachtu kabinowego, łódek i masztów z całym takielunkiem oraz desek windsurfingowych z żaglami projektuje się wzniesienie hangaru podzielonego na boksy z bramą podnoszoną od strony jeziora. Część budynku będzie pełniła rolę pracowni skutniczej, ogrzewanej i izolowanej termicznie co pozwoli prowadzić prace skutnicze w okresie jesienno-zimowym. Plac i podjazd od strony północnej do skutni będzie utwardzony (parkowanie samochodów ciągnących stelaże do transportu łódek, wózków z łódkami) .

Przewiduje się też lokalizację zadaszonych miejsc do grillowania z otwartym paleniskiem oraz miejscem do ustawiania stołów z przeznaczeniem na konsumpcję w czasie imprez na wolnym powietrzu.

Nieistniejąca jeszcze skarpa brzegowa zagospodarowana zostanie ciągiem pieszym wyznaczonym układem masztów flagowych i masztów na banery reklamujące sponsorów . Na skarpach wykonane zostaną slipy (pochylnie do spuszczenia łódek) .Wzdłuż brzegu u podnóża skarpy projektuje się pomost stały stalowy z drewnianym pokładem osadzony na fundamencie od którego prostopadle będzie wyprowadzony w kierunku środka akwenu pomost wykonany jako pływający w konstrukcji stalowej, zabezpieczonej antykorozyjnie pokładem drewnianym. Pomosty będą służyły do cumowania łódek. Część skarpy brzegowej uformowana zostanie w postaci schodów terenowych ,stanowiąc będzie plażę z wydzielonym linami korkowymi kąpieliskiem dla uczestników zajęć.

Całkowity koszt inwestycji: 7 353 000,00 PLN.

Planowane dofinansowanie: 1 730 962,50 PLN.

Produkt projektu: Nowy obiekt turystyczny – stacja żeglarska.

Wskaźnik rezultatu bezpośredniego: Stworzenie 8 całorocznych miejsc pracy i 5 – 10 sezonowych miejsc pracy (V-X).

8. Centrum Sportów Wodnych Baracuda w Mucharzu.

Wnioskodawca:

Usługi Transportowe, Pośrednictwo Usługi Koparko- Ładowarkami Andrzej Styrna 34-106 Mucharz 15.

Lokalizacja: Mucharz na działkach nr ew. 381/16 i 381/15.

Opis projektu:

Projekt zakłada utworzenie Centrum Sportów Wodnych Baracuda, które zlokalizowane będzie nad brzegiem jeziora Mucharskiego. Centrum Sportów Wodnych Baracuda będzie wielofunkcyjnym ośrodkiem rekreacji i sportów wodnych, który stanowić będzie infrastrukturę obsługi ruchu turystycznego nad jeziorem oraz służyć będzie mieszkańcom gmin położonych wokół zbiornika. Centrum świadczyć będzie usługi wynajmu sprzętu wodnego, usługi szkoleniowe żeglarskie i motorowodne, usługi rekreacyjne w oparciu o klub fitness, usługi gastronomiczne dla osób korzystających z usług centrum oraz dla turystów i mieszkańców okolicznych gmin. Centrum Sportów Wodnych Baracuda powstanie poprzez realizację następujących działań inwestycyjnych:

1. Utworzenie nad brzegiem jeziora pomostu drewnianego służącego do cumowania jednostek pływających będących na wyposażeniu ośrodka oraz do cumowania jednostek pływających turystów przebywających na terenie Gminy Mucharz.

2. Zakupienie sprzętu wodnego: żaglówki 2 szt., skuter wodny 2 szt. 4 rowery wodne, 4 kajaki wodne, kamizelki ratunkowe 30-40 szt., sprzęt do wakeboardingu (kostiumy, deski , banan wodny, pocisk wodny, kaski, liny, 2 komplety, pozostały drobny sprzęt wodny służący do szkoleń i wynajmu, w tym wyposażenie zagłówek)

3. Prace wykończeniowe związane z zakończeniem prac budowlanych w budynku, który stanowić będzie siedzibę Centrum Sportów Wodnych Baracuda. Budynek o powierzchni użytkowej 1393,43 m² jest obecnie wybudowany w stanie surowym zamkniętym. Budynek wymaga zakończenia prac budowlanych polegających na instalacji w tym wentylacji i klimatyzacji, pompy ciepła, wykonania prac wykończeniowych związanych ze ścianami, podłogami, schodami, oświetleniem i przyłączami wodnymi i prądowymi. Ponadto budynek wymaga prac wykończeniowych dotyczących zaplecza sanitarnego.

a) Budynek wyposażony będzie w przestrzenną salę szkoleniowo konferencyjną która wykorzystywana będzie do szkoleń, konferencji, spotkań turystów i amatorów żeglarstwa i sportów wodnych. W tym celu wymagane będzie zakupienie wyposażenia sali tj. projektor multimedialny oraz ekran, stoły, krzesła, instalacje prądowe i multimedialne.

b) W budynku znajdować się będzie restauracja, z usług której korzystać będą uczestnicy szkoleń i konferencji, turyści wynajmujący sprzęt w ośrodku, turyści korzystający z usług centrum ale wykorzystujący własny sprzęt wodny, turyści przebywający wokół zbiornika nie

korzystający z usług centrum, mieszkańcy okolicznych gmin oraz osoby korzystające z drogi krajowej nr 28. W celu uruchomienia restauracji niezbędne będzie zakupienie wyposażenia zaplecza gastronomicznego tj.

- - wyposażenie mroźni w zamrażarki przemysłowe i lodówki,
- - wyposażenie kuchni: system wentylacyjny, zastawa stołowa, piec do pizzy, mikrofalówki, ekspres do kawy, czajniki, podgrzewacze do potraw, maszynki do mielenia mięsa, piece, zmywarka, kuchnia gazowe i elektryczne,
- - wyposażenie sali restauracyjnej w stoły i krzesła.

c) Budynek wyposażony będzie w profesjonalną salę fitness, która wymagać będzie inwestycji w sprzęt do ćwiczeń aerobowych, siłowych, indorcylingu, drobny sprzęt do ćwiczeń (hantle, skakanki, piłki itp). Poza wymienionymi elementem infrastruktury klubu fitness będą szatnie i łazienki z natryskami, sauna oraz jacuzzi. Sala fitness stanowić będzie ważne urozmaicenie oferty usług rekreacyjnych dla turystów przebywających na terenie zbiornika zwłaszcza w okresie gorszej aury uniemożliwiającej korzystanie z oferty sportów wodnych.

Centrum Sportów Wodnych Baracuda prowadzić będzie działalność całorocznie przez 12 miesięcy w roku przy czym poszczególne usługi będą narażone na cykle sezonowe. Dotyczy to zwłaszcza zimy i usługi wynajmu sprzętu wodnego w tym czasie. Infrastruktura będzie w pełni dostępna - korzystać z niej będą turyści przebywający w okolicznych pensjonatach, obiektach agroturystycznych. Budynek będzie dostosowany do osób niepełnosprawnych

Całkowity koszt inwestycji: 8 000 000,00 PLN.

Planowane dofinansowanie: 5 400 000,00 PLN.

Produkt projektu: Nowy obiekt turystyczny – Centrum Sportów Wodnych.

Wskaźnik rezultatu bezpośredniego: Stworzenie 8 - 10 całorocznych miejsc pracy.

9. Rozbudowa i przebudowa domku myśliwskiego w Jaszczurowej służącego rozwojowi ruchu turystyczno – edukacyjnego Krainy Jeziora Mucharskiego.

Wnioskodawca: Koło Łowieckie „Cietrzew” w Mucharzu.

Partnerstwo: Ośrodek Szkolenia i Doksztalcania Andrzej Klink St.Nowicki s.c, Wadowice ul. Spadzista 10.

Lokalizacja: Jaszczurowa, działka ewidencyjna nr 778/1.

Opis projektu:

Projekt dotyczy rozwoju bazy turystycznej i rekreacyjnej w warunkach ochrony walorów przyrodniczych i krajobrazowych Jeziora Mucharskiego. Zakłada on rozbudowę i przebudowę domku myśliwskiego ok. 35 m² w latach 2016-2018 roku. Wokół zaaranżowane zostanie miejsce do odpoczynku dla turystów, z zadaszoną altaną, miejscem do rozpalenia ogniska i amboną z widokiem na góry i tereny wokół jeziora Mucharskiego.

Zakłada się tworzenie unikalnej sali muzealnej, historycznej, dydaktycznej z planszami, edukacyjnej z sygnałami łowieckimi i odgłosami zwierząt. Pozwoli to w przystępny sposób przedstawić mieszkańcom i turystom bogactwo fauny zamieszkującej tereny Jeziora Mucharskiego - przedstawienie

zwierząt ptaków i ssaków żyjących w dolinie zbiornika Jeziora Mucharskiego i rzeki Skawy przed i po utworzeniu zbiornika. Elementem projektu jest też wyposażenie sali multimedialnej w projektor i ekran do prezentacji programów i materiałów edukacyjnych przygotowanych przez Komisje Oświaty i Kultury PZŁ Bielsko Biała.

Oferta edukacyjna dla szkół, organizacji pozarządowych i turystów.

Domek myśliwski w miesiącach letnich posłuży jako baza dla turystów na organizowanie wypraw w okolice jeziora i zapoznanie turystów z ptactwem bytującym na jeziorze. W okresie zimowym stanowić będzie bazę do organizowania kuligów i wycieczek.

Całkowity koszt inwestycji: 500 000,00 PLN.

Planowane dofinansowanie: 337 500,00 PLN.

Produkt projektu: Nowy obiekt turystyczny z dodatkową funkcją edukacyjną.

Wskaźnik rezultatu bezpośredniego: Stworzenie 1 sezonowego miejsca pracy (IV – IX).

10. Wypożyczalnia rowerów elektrycznych oraz sprzętu sportowego, transport rowerzystów wraz ze sprzętem na szlaki rowerowe oraz kajakarzy na sływy.

Wnioskodawca: Edyta i Dariusz Frączek, Stanisław Dolny. Przedsiębiorca w trakcie organizacji.

Lokalizacja: Mucharz 216, dz. ew. 796/20.

Opis projektu:

W pierwszym etapie zaplanowano modernizację pomieszczeń przeznaczonych pod wypożyczalnię, która będzie obejmowała: wykonanie wylewek, wykonanie płytek na podłogach i na ścianach, wymianę stolarki okiennej -modernizacja instalacji sanitarnej i grzewczej oraz wymianę drzwi wejściowych. Zostanie też wykonane zaplecze sanitarne z możliwością skorzystania przez klientów z natrysków umywalek i wc.

Kolejnym etapem będzie zagospodarowanie otoczenia przed budynkiem: ułożenie kostki przed budynkiem, wykonanie frontu ogrodzenia, malowanie zewnątrz i wewnątrz budynku.

Następnym etapem będzie zakup wyposażenia wypożyczalni min.: 20 rowerów elektrycznych, 20 rowerów zwykłych, 10 kajaków, 5 pontonów, 10 par rolek oraz narzędzia do naprawy, mycia i konserwacji, sprzętu stojaki na sprzęt oraz specjalistyczny sprzęt do transportu urządzeń i sprzętu sportowego wypożyczalni - zakup samochodu i przyczepy do przewozu turystów wraz ze sprzętem.

Okres realizacji 6-12 miesięcy

Odbiorcami usług będą turyści chcący zwiedzić na rowerach tereny wokoło zbiornika Świnna Poręba, oraz atrakcje gmin sąsiednich - Wadowice, Kalwaria Lanckorona, Sucha Beskidzka. Zakładamy iż dużym zainteresowaniem będą cieszyły się sływy kajakowe i pontonowe Skawą oraz pływanie po jeziorze. Na początku będzie to oferta sezonowa 7-8 miesięcy w roku, potem jednak może stać się całoroczną z możliwością rozszerzenia usług na cały rok.

Całkowity koszt inwestycji: 380 000,00 PLN.

Planowane dofinansowanie: 256 500,00 PLN.

Produkt projektu: Nowa wypożyczalnia rowerów i sprzętu sportowego.

Wskaźnik rezultatu bezpośredniego: Stworzenie 1 sezonowego miejsca pracy (IV-X).

11. Centrum Rozrywki Wodnej WATER SKI.

Wnioskodawca: Stanisław Nawalaniec, Jordanów. Przedsiębiorca w trakcie organizacji.

Lokalizacja: Jaszczurowa, dz. ew. 91/29 i 91/30.

Opis projektu:

Zakres inwestycji obejmuje:

- Zakup i montaż wyciągu do nart wodnych.
- Budowę Centrum Ośrodka (m.in. restauracja z barem, sklep ze sprzętem do nart wodnych, toalety + przebieralnie, taras widokowy).
- Przystań do cumowania łódek z tarasem ze stolikami i budką z deserami i wypożyczalnią rowerków wodnych.

Oferta skierowana do każdej grupy odbiorców. Oferta całoroczna – ośrodek będzie wyposażony w bazę noclegową (nie stanowi elementu projektu).

Całkowity koszt inwestycji: 3 000 000,00 PLN.

Planowane dofinansowanie: 2 025 000,00 PLN.

Produkt projektu: Nowe centrum sportów wodnych wraz z zapleczem gastronomicznym.

Wskaźnik rezultatu bezpośredniego: Stworzenie 10 całorocznych miejsc pracy.

12. Przebudowa, rozbudowa i nadbudowa budynku szkoły wraz z utwardzeniem terenu oraz zmiana funkcji na ośrodek rekreacyjno- turystyczny.

Wnioskodawca:

Teresa i Stanisław Szczurek, Mucharz. Przedsiębiorca w trakcie organizacji.

Lokalizacja: Koziniec na działkach ewidencyjnych nr 10093, 10103, 11911/5.

Opis projektu:

Zakres inwestycji obejmuje przebudowę, rozbudowę i nadbudowę budynku byłej szkoły wraz z utwardzeniem terenu oraz zmianą funkcji na ośrodek rekreacyjno- turystyczny, budowę miejsc postojowych oraz rozbudowę budynków gospodarczych, studni, schodów zewnętrznych. Budynek byłej szkoły wpisany jest do gminnego rejestru zabytków a projekt budowlany powstał w uzgodnieniu z Wojewódzkim Konserwatorem Zabytków w Krakowie.

W ramach inwestycji powstanie dwuskrzydłowy budynek, w którym zaprojektowano:

- piwnice – powierzchnia 319,37 m² (garaż, kotłownia, pomieszczenia gospodarcze, pomieszczenia z przeznaczeniem na wypożyczalnię rowerów i sprzętu wędkarskiego);

- parter - powierzchnia 497,02 m²:

Część ogólnodostępna: kuchnia z pełnym zapleczem, jadalnia 54,86 m², dwie sale rekreacji ruchowej 15,10 m² i 10,55 m², gabinet masażu 9,96 m², punkt pomocy medycznej 10,07 m², punkt informacji 11,11 m², toaleta 2,5 m², sala klubowa + aneks kuchenny 36,84 m², sala tenisa stołowego 18,24 m², sala komputerowa 14,63 m² + łazienka, pokój personelu 17,03 m² + łazienka, łazienka w pełni dostosowana do potrzeb osób niepełnosprawnych 11,98 m², pomieszczenia magazynowe 2 x 1,82 m², pomieszczenie na środki czystości 1,82 m².

Część noclegowa niekwalifikowana - pokoje z łazienkami 5 x;

- poddasze – powierzchnia 506,17 m².

Część ogólnodostępna: sala spotkań + aneks kuchenny/ sala konferencyjna 36,84 m², czytelnia 25,41 m² + łazienka 33,31 m², pokój odpoczynku 22,58 m² + łazienka 4,72 m², pokój dla personelu 17,12 m² + łazienka 3,94 m², łazienka dla niepełnosprawnych 10,78 m², pomieszczenia magazynowe, pomieszczenie porządkowe.

Część noclegowa niekwalifikowana – pokoje z łazienkami 11x

Okres realizacji od 2018 do 2020.

Grupa docelowa – osoby 60+, osoby niepełnosprawne oraz wszystkie inne, preferujące aktywny tryb życia i dbające o utrzymanie optymalnej sprawności fizycznej i intelektualnej.

Oferta całoroczna – lokalizacja i wyposażenie ośrodka stworzy znakomite warunki do realizacji rekreacji biernej i czynnej. Bierne formy rekreacji np. spotkania towarzyskie, czytanie prasy, czytanie książek, słuchanie muzyki, oglądanie telewizji, zajęcia plastyczne, zajęcia manualne (robótki ręczne). Czynne formy rekreacji takie jak np. spacer (najłatwiejsza i najlepsza metoda uwalniania się organizmu z „letargu ruchowego”), piesze wędrówki, wycieczki rowerowe, nornic wal king, zajęcia usprawniające w ośrodku w formie ćwiczeń lub tańca, wędkarstwo.

Całkowity koszt inwestycji: 3 561 568,00 PLN.

Planowane dofinansowanie: 2 315 019,00 PLN.

Produkt projektu: Zabytkowy budynek zaadaptowany na potrzeby stworzenia centrum rekreacyjno-turystycznego.

Wskaźnik rezultatu bezpośredniego: Stworzenie 1 - 3 całorocznych miejsc pracy.

13. Stanica Żeglarska Phari.

Wnioskodawca: Stowarzyszenie Phari, ul. Spółdzielców 13 lok. 105, 30-682 Kraków.

Lokalizacja: Mucharz – Skawce.

Opis projektu:

Inwestycja planowana jest na działce graniczącej z linią wodną zbiornika Jezioro Mucharskie. Projekt zakłada stworzenie infrastruktury sportowo-rekreacyjnej, w postaci obiektów użytkowych. Projekt

obejmuje wykonanie lekkiej zabudowy, niezwiązanej na stałe z gruntem, w postaci altany, pomieszczeń na sprzęt, pomieszczenia dydaktycznego oraz pomostu pływającego. W obrębie działki przewidziane jest także małe pole namiotowe oraz altana grillowa.

Wszystkie planowane obiekty na terenie Stacji Żeglarskiej Phari zakupione zostaną bezpośrednio od producentów jako konstrukcje lekkie niezwiązane na stałe z gruntem:

- budynek pomocniczy – w postaci gotowego domku letniskowego o powierzchni 70 m² - zaplecze dydaktyczne,
- budynek hangaru – pomieszczenia magazynowe na sprzęt sportowo-rekreacyjny,
- altana – letnia sala szkoleniowo-dydaktyczna,
- pomost pływający – konstrukcja drewniana, pływająca o powierzchni 75 m².

Okres realizacji – 1 rok.

Grupa docelowa – dzieci oraz młodzież w wieku szkolnym objęte zakresem działalności stowarzyszenia, mieszkańcy gmin w sąsiedztwie jeziora Mucharskiego (teren ogólnodostępny).

Dostępna całosezonowo Stacja Żeglarska Phari podniesie atrakcyjność turystyczno- rekreacyjną terenów przyległych do zbiornika Jeziora Mucharskiego, wzbogaci infrastrukturę sportowo-rekreacyjną zbiornika oraz pozwoli na działalność prospołeczną Stowarzyszenia Phari ukierunkowaną przede wszystkim na dzieci oraz młodzież z trudną sytuacją życiową.

Całkowity koszt inwestycji: 150 000,00 PLN.

Planowane dofinansowanie: 112 500,00 PLN.

Produkt projektu: Nowa całoroczna stacja żeglarska.

Wskaźnik rezultatu bezpośredniego: Stworzenie 2 całorocznych miejsc pracy i 3-5 sezonowych (V-IX) miejsc pracy.

14. Turystyczna Dolina Szuwar.

Wnioskodawca:

FHU Szuwar Zbigniew Madej, 34-106 Mucharz 235.

Partnerstwo:

GAMADEx Sp. z o.o., ul. Kościuszki 16, 34-123 Chocznia.

Lokalizacja i prawo dysponowania terenem:

Mucharz 299, działki ew. 561/70, 561/74, 561/117, 549/1, 561/11, 561/12, 561/13.

Opis projektu:

Etap I: rozbudowa istniejącego lokalu gastronomicznego, zakup urządzeń gastronomicznych, urządzeń audiowizualnych, monitoringu, komputera i oprogramowania, zakup instalacji fotowoltaicznej, rowerów, samochodu dostawczego do rozwoju produktów gastronomicznych, wykonanie ogrodu dziecięcego, modernizacja strony internetowej, reklama medialna, realizacja do grudnia 2017 r. Odbiorcy usług - mieszkańcy, turyści, oferta całoroczna.

Etap II: przebudowa istniejącego wjazdu z drogi gminnej, drogi dojazdowej, ogrodzenie terenu, zasadzenie drzew i krzewów, budowa oświetlenia i instalacji fotowoltaicznej, przebudowa stawu hodowli ryb i łowiska, zakup specjalistycznego samochodu do przewozu ryb, łódek i sprzętów wodnych typu laweta z wciągarką elektryczną. Realizacja do grudnia 2018 r. Odbiorcy usług - mieszkańcy, turyści, oferta całoroczna.

Etap III: Organizacja wypożyczalni sprzętu turystycznego i pływającego, organizacja zaplecza magazynowego i technicznego, zakup rowerów wodnych, kajaków, łódek wędkarskich, żaglówek, pontonów, zakup przyczep do przewozu w. w., uzbrojenie działek w instalacje: elektryczną, wodociągową i kanalizacyjną. Reklama w internecie, pozycjonowanie strony. Całe przedsięwzięcie ma na celu poprawę bezpieczeństwa klientów, uatrakcyjnienie oferowanych usług, rozwój i kontynuację dotychczasowych usług, wykorzystanie energii el. z odnawialnych źródeł, promocję regionu Jeziora Mucharskiego. Realizacja do grudnia 2019 r. Odbiorcy usług - mieszkańcy, turyści, oferta sezonowa.

Całkowity koszt inwestycji: 2 300 000 PLN.

Planowane dofinansowanie: 1 552 500 PLN.

Planowane zatrudnienie:

2 pełne etaty, umowa o pracę, 2 etaty sezonowo, umowa o pracę/zlecenie, sezon 5 miesięcy

Produkt projektu: Rozbudowany lokal gastronomiczny wraz z wyposażeniem i infrastruktura oraz nowa wypożyczalnia sprzętu sportowego.

Wskaźnik rezultatu bezpośredniego: Stworzenie 2 całorocznych miejsc pracy i 2 sezonowych miejsc pracy (V-IX)

15. Restauracja Regionalna „Zajazd Skawce”.

Wnioskodawca:

Piotr Prorok, Wadowice. Przedsiębiorca w trakcie organizacji.

Lokalizacja: Skawce, dz. ew. 519/130 oraz 519/93.

Opis projektu:

Restauracja Regionalna – Zajazd, gdzie głównym daniem będą ryby (wędzone, smażone, grilowane). Prócz dań rybnych oferowana będzie również kuchnia polska (pierogi, zupy, dania mięsne).

W sezonie (okres letni) będą sprzedawane lody, gofry. Dowóz do klienta całoroczny, w gminie Mucharz za darmo. Obiekt będzie całoroczny. Prócz gastronomi będzie również staw z rybami (oczko wodne), gdzie klient będzie mógł sobie złapać dowolną rybę i spożyć ją w restauracji.

Będą również atrakcją dla najmłodszych w postaci placu zabaw oraz parku linowego dla dzieci.

Rozpoczęcie budowy rok 2017 koniec przewidywalny na rok 2019. Na obiekcie będą montowane kolektory słoneczne oraz będzie dostępny Internet Wi-Fi dla każdego klienta.

Całkowity koszt inwestycji: 250 000,00 PLN.

Planowane dofinansowanie: 168 750,00 PLN.

Produkt projektu: Nowy lokal gastronomiczny wraz z wyposażeniem i infrastrukturą.

Wskaźnik rezultatu bezpośredniego: Stworzenie 3 całorocznych miejsc pracy i 1- 2 sezonowych miejsc pracy (V-IX).

16. Budowa zaplecza sanitarno-kuchennego i obozowego w Harcerskiej Bazie Obozowej „Skaut” przy Jeziorze Mucharskim.

Wnioskodawca: Związek Harcerstwa Polskiego, Chorągiew Krakowska, Hufiec Ziemi Wadowickiej, 31- 131 Kraków, ul. Karmelicka 31.

Lokalizacja: Harcerska Baza Obozowa w Mucharzu, 34-106 Mucharz, dz. ew. 519/128, 519/101, 519/74, 519/76, 519/75, 519/123.

Opis projektu:

Budowa zaplecza sanitarnego (toalety, prysznice, umywalnie, dostosowane do potrzeb osób niepełnosprawnych), kuchennego (stołówka) i obozowego oraz żeglarskiej keji.

Zaplecze zostanie przygotowane do sezonowej działalności związanej z obsługą grup turystycznych, głównie przebywających na terenie Harcerskiej Bazy Obozowej „Skaut” w Mucharzu. Dotyczy: obozów, biwaków harcerskich oraz zielonych szkół, z możliwością obsługi szkoleń, warsztatów, konferencji. Okres realizacji przedsięwzięcia: 2018-2020. Grupa docelowa obejmuje głównie dzieci i młodzież oraz instruktorów harcerskich, nauczycieli i wychowawców. W projekcie przewidziano wykorzystanie odnawialnych źródeł energii – panele słoneczne. Przedsięwzięcie jest powiązane z działalnością statutową ZHP oraz funkcjonowaniem harcerskiej bazy obozowej.

Całkowity koszt inwestycji: 1 000 000,00 PLN.

Planowane dofinansowanie: 675 000,00 PLN.

Produkt projektu: Rozbudowana i zmodernizowana infrastruktura gastronomiczna i sanitarna oraz nowa infrastruktura żeglarska (keja).

Wskaźnik rezultatu bezpośredniego: Stworzenie 2 sezonowych miejsc pracy (IV-IX).

17. Regionalna restauracja „Świnna Poręba”.

Wnioskodawca: Jakub Kubarski, Świnna Poręba. Przedsiębiorca w trakcie organizacji.

Lokalizacja: Świnna Poręba, działka ewidencyjna nr 719/17.

Opis projektu:

Przedmiotem projektu jest budowa restauracji z ogródkiem, serwującej tradycyjne potrawy regionu. Możliwość organizacji imprez okolicznościowych. Okres realizacji projektu – 1 rok.

W obiekcie zostaną wykorzystane odnawialne źródła energii, takie jak fotowoltaika i kolektory słoneczne.

Całkowity koszt inwestycji: 600 000,00 PLN.

Planowane dofinansowanie: 405 000,00 PLN.

Produkt projektu: Nowa infrastruktura gastronomiczna.

Wskaźnik rezultatu bezpośredniego: Stworzenie 10 całorocznych miejsc pracy.

18. Kompleks Wypoczynkowy Leśniówka.

Wnioskodawca: Zareba Bain Construction Sp. z o.o., 34-050 Skawina, ul. Piłsudskiego 3A.

Partnerstwo: ZBC CONSTRUCTION Sp. z o.o., ul. Piłsudskiego 3A, 32-050 Skawina.

Lokalizacja: Miejscowość Zagórze (Leśniówka), działki o numerach ewidencyjnych: 1473; 1474/2; 1474/3; 1474/5; 1474/6; 1487/2; 1488; 1489; 1491/1; 1497/4; 1504/2; 1492/6; 1493/1; 1497/1; 1498/2; 1499; 1500; 1501/1; 1502/2; 1503; 1501/2; 1498/1; 1502/1; 1504/1; 2314.

Opis projektu:

Przedsięwzięcie będzie polegać na utworzeniu kompleksu wypoczynkowego zlokalizowanego w bezpośrednim sąsiedztwie Jeziora Mucharskiego. Kompleks będzie się składał z:

- 30 domków letniskowych o powierzchni 25 m² każdy (koszt niekwalifikowany),
- restauracji na 150 osób,
- kortów tenisowych,
- placu zabaw,
- wypożyczalni rowerów,
- basenu otwartego,
- zespołu sanitarnego (toalety, prysznic, pralnia),
- toru zjeżdżalni całorocznej,
- systemów wykorzystujących odnawialną energię promieniowania słonecznego do produkcji ciepłej wody i energii elektrycznej na potrzeby kompleksu,
- parkingu na 50 samochodów.

Zakres inwestycji zapewni aktywny wypoczynek z wykorzystaniem ukształtowania i położenia terenu kompleksu. Będzie umożliwiał organizację obozów treningowych i kondycyjnych oraz zorganizowanego wypoczynku dla rodzin. Infrastruktura obiektu będzie dostosowana do potrzeb osób niepełnosprawnych, by móc zapewnić im wygodny wypoczynek. Dzięki infrastrukturze sportowo-rekreacyjnej i restauracji, która będzie serwować lekką i zdrową kuchnię, kompleks będzie idealnym miejscem dla ludzi chcących zadbać o swoje zdrowie i kondycję.

Czas realizacji – 32 miesiące.

W oparciu o wykonaną infrastrukturę turystyczną powstanie oferta całoroczna, (lecz większość infrastruktury sportowo-rekreacyjnej będzie wykorzystywana w miesiącach ciepłych od kwietnia do października) dla następujących grup docelowych: odbiorcy indywidualni, rodziny z dziećmi, wycieczki szkolne i firmy.

Całkowity koszt inwestycji: 5 341 000,00 PLN.

Planowane dofinansowanie: 2 653 425,00 PLN.

Produkt projektu: Nowy całoroczny ośrodek aktywnego wypoczynku.

Wskaźnik rezultatu bezpośredniego: Stworzenie 7 całorocznych miejsc pracy i 15 sezonowych (IV-X) miejsc pracy.

19. Stone Park Mucharz.

Wnioskodawca:

Polski Kamień Naturalny Mucharz-Skawce sp. z o.o., Śleszowice 240, 34-210 Zembrzyce.

Lokalizacja:

Mucharz: 789/9, 393/6, 393/7, 394/1, 395/2, 789/7, 489/7, 489/8, 491/3, 396, 397/1, 397/2, 393/3, 392/8, 398/3, 398/4, 392/7, 398/2, 403/3, 393/4, 394/3, 393/2, 394/2, 395/1, 403/4, 399/1, 400/1, 403/1, 403/2, 402/2, 489/5, 490, 399/2, 400/2, 402/1, 391/11, 393/10, 405, 406, 404, 392/1, 391/2, 489/3, 491/2, 489/2, 491/1, 489/10, 489/11, 290/7, 290/11.

Śleszowice: 225/4, 225/6, 247/1, 248/1, 249/1, 250/1, 251, 252, 254/1, 254/2, 255/1, 255/2, 256, 257, 258/1, 259/1, 259/2, 260/3, 260/4, 260/5, 327/1, 328/1, 329/1, 329/2, 330, 331, 332/1, 333/1, 333/4, 334/1, 335, 336/1, 337/5, 337/7, 337/8, 337/10, 338/3, 338/4, 339/1, 396/1, 397/1, 397/2, 401/3, 401/4, 401/5, 403/1, 403/2, 405/1, 405/2, 406/1, 407/1, 512/2, 513/2, 514/2, 515/1, 515/2, 568/2, 570/2, 395/1.

Opis projektu:

Na przestrzeni kilku najbliższych lat Spółka Polski Kamień Naturalny Mucharz- Skawce planuje zakończenie działalności wydobywczej w obrębie kopalni Mucharz, a to w związku z wyeksploatowaniem złoża kamiennego. Inwestycja będąca przedmiotem niniejszego zgłoszenia stanowi kontynuację działalności Spółki Polski Kamień Naturalny Mucharz- Skawce na terenach obecnego kamieniołomu w miejscowości Mucharz oraz Śleszowice.

Zgodnie z ramowym planem utworzenia kompleksu o nazwie "STONE PARK MUCHARZ", pierwszy etap inwestycji obejmuje przeprowadzenie reorganizacji, rekultywacji oraz odpowiedniego zabezpieczenia terenów wydobywczych, na których ma znajdować się kompleks turystyczno- rekreacyjny. Etap ten będzie przebiegał poprzez zabezpieczenie ścian formacji skalnych, przygotowanie podłoża pod budowę poszczególnych składników kompleksu, wyrównanie terenu, zabezpieczenie urwisk, ogrodzenie terenu, obsadzenie roślinnością, przygotowanie dróg dojazdowych, ścieżek spacerowych itp.

Następny etap inwestycji obejmuje budowę oraz organizację poszczególnych atrakcji turystyczno- rekreacyjnych. Inwestor wychodząc naprzeciw oczekiwaniom oraz potrzebom turystów, a także mieszkańców terenów usytuowanych w obrębie Jeziora Mucharskiego, przy wykorzystaniu potencjału widokowego na zalew, planuje budowę 30 metrowej wieży widokowej, która stanowić będzie idealny punkt obserwacyjny dla odwiedzających STONE PARK MUCHARZ. Oferta ta zostanie dodatkowo wzbogacona poprzez zagospodarowanie dolnego poziomu wieży jako całorocznej restauracji z unikatową panoramą Krainy Jeziora Mucharskiego.

Teren byłego kamieniołomu stanowić będzie idealną bazę do budowy parku linowego, ścianek wspinaczkowych oraz systemu o nazwie "ZIPRIDER" polegającym na długodystansowym zjeździe na zabezpieczonej linii nad całym obiektem podziwiając piękno krajobrazu. Potencjał licznych pól skalnych, uskoków terenu, stanowi idealne zaplecze do budowy profesjonalnego kompleksu wspinaczkowego. Oferta ta zostanie skierowana zarówno do odbiorcy profesjonalnego jak i niedoświadczonego, który w wiarygodnych i autentycznych warunkach przyrody będzie mógł

korzystać z licznych atrakcji oraz wrażeń. Dodatkowo planowane jest utworzenie placów zabaw oraz ścieżek dydaktycznych wraz z stanowiskami edukacyjnymi przede wszystkim dla młodzieży szkolnej oraz dla osób zainteresowanych historią, geologią oraz geografiami naszego regionu.

STONE PARK MUCHARZ to także miejsce spotkań dla miłośników trialu rowerowego (konkurencja sportowa polegająca na pełnej kontroli nad rowerem) oraz dirt jumping (jest to dyscyplina polegająca na wykonywaniu skoków i różnych ewolucji w powietrzu na specjalnie przygotowanym torze). Topografia terenu oraz fakt pozostawiania na terenach byłej kopalni odkrywkowej wpływa na atrakcyjność utworzenia kompleksu dla miłośników szaleństw na jednośladowie. Planowanym miejscem lokalizacji toru jest jedna z półek skalnych obecnego wyrobiska kamiennego, co pozwoli na funkcjonowanie toru niezależnie od restauracji oraz wieży widokowej znajdujących się na najwyższym poziomie formacji skalnej. Stworzenie parku rowerowego oraz toru do dirt jumping, otwiera możliwość organizacji licznych imprez sportowych, także o zasięgu międzynarodowym, co dodatkowo wpływa na promocje regionu.

Mając na uwadze fakt, iż współczesne społeczeństwo zwraca coraz to większą uwagę na zdrowy oraz aktywny styl życia, w ramach przeprowadzanej inwestycji planowane jest dodatkowo utworzenie całorocznego fitness parku, pozwalającego ćwiczyć na świeżym powietrzu. Zewnętrzna siłownia, jest nowoczesną alternatywą dla tej tradycyjnej w zamkniętym pomieszczeniu, co więcej stanowi idealne uzupełnienie ww. parku rowerowego, ścianki wspinaczkowej. W ocenie inwestorów tworzenie ogólnodostępnych, nowoczesnych oraz atrakcyjnych w użytkowaniu placów fitness bezsprzecznie zachęci do podjęcia ćwiczeń ruchowych osoby w różnym wieku.

Inwestycja STONE PARK MUCHARZ w swoim założeniu obejmuje:

1. Zabezpieczenie oraz przystosowanie do użytku publicznego terenów poeksploatacyjnych dawnego kamieniołomu w Mucharzu.
2. Budowę wieży widokowej wraz z restauracją.
3. Budowę parku linowego wraz ze ścianką wspinaczkową system ZipRaider oraz placów zabaw ze ścieżką dydaktyczną.
4. Budowę parku do trialu rowerowego wraz z torem do dirt jumping.
5. Budowę fitness parku - siłowni na świeżym powietrzu.

Całkowity koszt inwestycji: 7 600 000,00 PLN.

Planowane dofinansowanie: 5 130 000,00 PLN.

Produkt projektu: Nowy całoroczny obiekt aktywnego wypoczynku i sportu wraz z wieżą widokową i restauracją.

Wskaźnik rezultatu bezpośredniego: Stworzenie 10 całorocznych miejsc pracy i 5 sezonowych miejsc pracy (IV-X).

20. Baza wypoczynkowa „Rodzinny Ogród Piknikowy”.

Wnioskodawca: Marek Saran, Warszawa. Przedsiębiorca w trakcie organizacji.

Partnerstwo: Towarzystwo Miłośników Ziemi Wadowickiej, ul. Krakowska 8, Wadowice.

Lokalizacja: Świnna Poręba - Pustki, nr działek: 570/8, 576/2, 567/4.

Opis projektu:

Projekt przewiduje wykonanie na powierzchni 0,8 ha bazy dla wypoczynku grupowego pn. Rodzinny Ogród Piknikowy. Obszar ma bardzo dobre położenie, szeroką ekspozycję widokową na jezioro i dogodny dojazd. Teren wymaga adaptacji i utwardzenia dojazdu oraz skonfigurowania dla potrzeb funkcji. Ogród Piknikowy będzie wyposażony w obiekty wymagające zgłoszenia budowlanego, m.in.: 2 altany i 2 wiaty przeciwdeszczowe w stylizacji szałasów pasterskich, niskie ogrodzenie, parking do 10 pojazdów, amfiteatr z plenerową sceną wykorzystujący ukształtowanie terenu, plac zabaw dla dzieci o pow. 400 m², 4 stanowiska do grillowania oraz punkt widokowy z planszą topograficzną na jezioro i okolice. Przewiduje się realizację w latach 2017-2018. Teren przeznaczony głównie dla wypoczynku rodzinnego oraz plenerowych imprez kulturalnych jak koncerty, zloty, złazy. Odbiorcami będą turyści, letnicy a także mieszkańcy gminy i okolicy. Oferta będzie całoroczna z preferencją sezonu od kwietnia do listopada.

Całkowity koszt inwestycji: 410 000,00 PLN.

Planowane dofinansowanie: 276 750,00.

Produkt projektu: Nowy sezonowy obiekt turystyczno- rekreacyjny z dodatkową funkcją kulturalną.

Wskaźnik rezultatu bezpośredniego: Stworzenie 1,5 sezonowych miejsc pracy (IV-X).

21. Water & Fun.

Wnioskodawca:

Fonte Solutions Sp. z o.o., ul. Warszawska 15, 05-500 Piaseczno.

Lokalizacja:

Mucharz działki nr 380/6, 385/8, 385/9, 385/10, 409/1, 409/5, 410/24, 410/25, 410/35.

Opis projektu:

Przedsięwzięcie obejmuje realizację do maja 2018 r. budowy i wyposażenia całorocznego wielofunkcyjnego obiektu rekreacyjno-turystycznego z uwzględnieniem dodatkowej oferty sezonowej (dotyczy Wake Cable w okresie maj-październik) tj.:

1. Budynek + kasa biletowa + serwis sklep sportowy + szkoła nurkowania.
2. Strzelnica łucznicza i myśliwska wraz z symulatorem strzelniczym w specjalistycznym budynku.
3. Płatne kąpielisko + plaża +zaplecze (toalety, prysznice, przebieralnie, mała gastronomia)
4. Siłownia napowietrzna + boisko do siatkówki plażowej + eko park mały odkrywca i prawa natury dla dzieci (strzeżony)
5. Marina (port łodzi)+hangar (warsztat „zrób to sam pod okiem specjalisty” + przechowalnia łodzi i pozostałego sprzętu pływającego + parking łodzi) z wyłączeniem napędu z silnikami spalinowymi.
6. Schronisko Żeglarskie + zaplecze/ szanty piknik – event.
7. Wake Cable Park (duży) + System 2,0 (mały szkoleniowy)+ przeszkody +deski +pianki +kapoki

8. Wypożyczalnia sprzętu pływającego
9. Platforma ratownicza wraz z wyposażeniem
10. Park linowy
11. Szkoła nurkowania /sprzęt
12. Mała gastronomia
13. Parkingi
14. Wewnętrzne ciągi komunikacyjne/alejki rowerowe, chodniki z przystosowaniem dla osób niepełnosprawnych w tym ładowania pojazdów elektrycznych.

Całkowity koszt inwestycji: 7 635 000,00 PLN.

Planowane dofinansowanie: 5 153 625,00 PLN.

Produkt projektu: Nowy całoroczny wielofunkcyjny obiekt rekreacyjno-turystyczny z dodatkową ofertą sezonową.

Wskaźnik rezultatu bezpośredniego: Stworzenie 3 całorocznych miejsc pracy, 4 sezonowych (V-X) miejsc pracy związanych z Wake Cable i 4 sezonowych (VI-VIII) miejsc pracy związanych obsługą i bezpieczeństwem.

22. Ośrodek Żeglarski

Wnioskodawca: Bogdan Nowak, Kraków. Przedsiębiorca w trakcie organizacji.

Lokalizacja: Skawce, działka ewidencyjna nr 811, 812.

Opis projektu:

Budowa przystani żeglarskiej z pomostem, wypożyczalnią sprzętu pływającego i mała gastronomia. Oferta przeznaczona dla środowiska żeglarskiego, wodniackiego i wędkarskiego.

Całkowity koszt inwestycji: 1 000 000,00 PLN

Planowane dofinansowanie: 675 000,00 PLN

Produkt projektu: Nowy przystań żeglarska wraz z wypożyczalnią sprzętu pływającego i małą gastronomią.

Wskaźnik rezultatu bezpośredniego: Stworzenie 3 sezonowych (V-X) miejsc pracy.

23. Zintegrowana oferta aktywnego wypoczynku w rejonie Jeziora Mucharskiego z nastawieniem na edukację ekologiczną oraz promocję aktywnego trybu życia.

Wnioskodawca: House of Future Piotr Strupczewski, ul. Makuszyńskiego 22A, 31-752 Kraków.

Partnerstwo: Adrian Budolak, Kraków. Przedsiębiorca w trakcie organizacji.

Lokalizacja: Mucharz, działka ewidencyjna nr 224/6.

Opis projektu:

W zakresie inwestycji znajdzie się postawienie piętrowego domku drewnianego, typu letniskowego wraz z parterowym domkiem gospodarczym-magazynem. Stanie się on bazą inwestycji – miejscem magazynowania rowerów oraz kajaków, które znajdą się w ofercie wypożyczalni sprzętu. Będzie on ponadto miejscem przeprowadzenia gier typu „escape room”, gdzie rozwiązując różne kolejne zagadki, należy wydostać się z pomieszczeń. Motywem przewodnim tego typu gry będzie temat ochrony środowiska. Elementem inwestycji ma być również pole do gry w paintball. Zostanie ono urządzone w ten sposób, a by móc na nim również organizować gry terenowe w stylu „escape room”. Ofertą będzie zarówno korzystanie z pojedynczych w/w elementów, jak i pakiety kilkugodzinne, całodniowe, weekendowe organizujące kilka wydarzeń w formie aktywnego spędzania wolnego czasu. Ważnym elementem zwiększającym ilość potencjalnych klientów będzie posiadanie własnej bazy noclegowej. Na działce, poza ww domem, planowane jest postawienie trzech domków letniskowych, mogących pomieścić do 8 osób każdy. Będzie można zarówno wynająć sam domek jak i skorzystać z pełnego pakietu – wynajem domku + skorzystanie z przygotowanego planu spędzania wolnego czasu. Koszty postawienia trzech domków letniskowych pod wynajem nie są jednak przedmiotem starań o dofinansowanie.

Zakres rzeczowy projektu:

- zakup + montaż domku rekreacyjnego wraz z przygotowaniem podłoża,
- wyposażenie domku rekreacyjnego z dostosowaniem pod „escape room”,
- zakup + montaż domku gospodarczego/magazynu,
- zakup rowerów górskich (10 szt.),
- zakup kajaków + wiosł + kapoków (10 kompletów do kajaków dwuosobowych),
- zakup zestawów do gry w paintball (15 szt.),
- urządzenie pola paintball z dostosowaniem do gier terenowych,
- aplikacja na telefon/tablet,
- strona internetowa, materiały reklamowe i marketing.

Okres realizacji przedsięwzięcia to 1 rok.

Grupą docelową będą głównie osoby w wieku 18-50 lat poszukujące aktywnych form spędzania wolnego czasu. Oferta skierowana będzie do pojedynczych osób i małych grup z najbliższych okolic oraz, z racji niewielkiej odległości, z aglomeracji krakowskiej i śląskiej. Drugim planowanym odbiorcą oferowanych usług będą zorganizowane grupy. Planuje się zarówno obsługę wyjazdów integracyjnych różnych firm jak i organizowanie mniej formalnych imprez jak np. wieczorów kawalerskich.

Oferowane usługi mają charakter sezonowy. Planuje się obsługę klientów od 1 kwietnia do 31 października, co daje pełne 7 miesięcy.

Przedmiot niniejszego projektu wiąże się z ofertą noclegową planowaną przez inwestora. Wszystkie usługi w ofercie mają wpływać na zwiększenie świadomości i wrażliwości ekologicznej klientów oraz promować zdrowy i aktywny tryb życia. Planuje się stworzenie niewielkiej aplikacji na urządzenia mobilne dla odbiorców usług. Będą się w niej znajdować informacje o ofercie firmy oraz pomysły na wycieczki rowerowe, piesze czy kajakowe w okolicy. Przykładowo, zaproponują zatrzymanie się w kilku miejscach, gdzie po dotarciu do nich, wyświetli się informacja o skutkach i korzyściach płynących z segregacji śmieci, dbania o odpowiednią utylizację sprzętu elektronicznego, wytwarzania energii z odnawialnych źródeł, zmniejszania emisyjności produkcji energii także poprzez mniejsze działania, jak korzystanie z oświetlenia typu LED, zwracanie uwagi przy zakupie sprzętu na jego klasę energetyczną itp. Tego typu informacje będą również znajdować się w planowanej grze typu „escape

room” i grach terenowych. Planuje się również wykorzystanie istniejącej infrastruktury na terenie gminy Mucharz, w tym głównie ścieżki zdrowotnej z różnymi przyrządami do ćwiczeń fizycznych.

Całkowity koszt inwestycji: 204 000,00 PLN.

Planowane dofinansowanie: 137 700,00 PLN.

Produkt projektu: Nowy obiekt sezonowej infrastruktury turystycznej.

Wskaźnik rezultatu bezpośredniego: Stworzenie 5 sezonowych (IV-X) miejsc pracy.

Gmina Stryszów – projekty samorządu

24. Utworzenie kompleksu rekreacyjnego w Dąbrówce na Grodzisku wraz z zagospodarowaniem terenów zielonych i montażem elementów małej architektury.

Wnioskodawca: Gmina Stryszów.

Lokalizacja: Dąbrówka, działki ewidencyjne nr 648/86, 648/85.

Opis projektu:

Przedmiotowy projekt polegający na stworzeniu ogólnodostępnego kompleksu rekreacyjnego jest odpowiedzią na zapotrzebowanie związane z obsługą ruchu turystycznego w gminie a także stworzy możliwość rozwoju przedsiębiorczości. Rozwój turystyki i rozbudowa infrastruktury okołoturystycznej będzie stanowić szansę dla utworzenia nowych miejsc pracy dla mieszkańców oraz podejmowania przez nich inicjatyw przedsiębiorczych i samozatrudnienia w branżach turystycznych (agroturystyka, gastronomia, noclegi, rękodzieło itp.). Podejmowane działania pozwolą wykorzystać atuty zbiornika Świnna Poręba jako głównego waloru dla rozwoju turystyki w regionie, w tym rozwoju bazy turystycznej, wypoczynkowej i rekreacyjnej.

Zakres projektu będzie obejmował budowę ogólnodostępnego kompleksu rekreacyjnego obejmującego:

- plac zabaw dla dzieci z nawierzchnią bezpieczną o pow. 300 m² i montażem 10 urządzeń do zabawy,
- siłownię plenerową FITNESS o pow. 350m² z nawierzchnią z kostki brukowej i montażem ok. 15 urządzeń do ćwiczeń sprawnościowych, w tym dostosowanych dla osób niepełnosprawnych,
- utwardzenie terenu pod miejsca parkingowe nawierzchnią z kostki brukowej o pow. 2250 m²,
- oświetlenie kompleksu – montaż 20 szt. lamp parkowych,
- elementy małej architektury – montaż 20 elementów – ławeczki, stoliki parkowe, kosze, stoliki do gier (wg wizualizacji projektu)
- ukształtowanie terenu – nasadzenie drzewek i krzewów ozdobnych, zieleń (wg wizualizacji projektu),
- instalację systemu monitorującego kompleks.

Planowany okres realizacji to lata 2017-2018.

Grupa docelowa będą turyści odwiedzający tereny nad zbiornikiem wodnym Świnna Poręba oraz mieszkańcy gminy i okolic oraz Regionu, w tym liczni właściciele domów całorocznych i letniskowych, głównie z Krakowa, Górnego Śląska i innych aglomeracji.

Dzięki realizacji projektu zostanie stworzona całoroczna oferta aktywnego spędzania czasu wolnego.

Całkowity koszt inwestycji: 1 000 000,00 PLN.

Planowane dofinansowanie: 750 000,00 PLN.

Produkt projektu: Nowy ogólnodostępny całoroczny kompleks rekreacyjny o pow. 4 608 m².

Wskaźnik rezultatu bezpośredniego: Stworzenie 1 całorocznego miejsca pracy.

25 Centrum aktywnego wypoczynku nad Jeziorem Mucharskim - tor rowerowy BMX i pumptrack w miejscowości Dąbrówka.

Wnioskodawca: Gmina Stryszów.

Lokalizacja: Dąbrówka, działki ewidencyjne nr 1624/2, 782/10.

Opis projektu:

Projekt ma na celu zagospodarowanie najbliższego otoczenia Jeziora Mucharskiego, stworzenie infrastruktury rekreacyjnej dla mieszkańców i turystów. Projekt zakłada stworzenie miejsca, w którym będzie można odpocząć na świeżym powietrzu i aktywnie spędzić czas. Osią projektu jest tor rowerowy BMX wraz z bramką startową oraz infrastrukturą niezbędną do rekreacji na świeżym powietrzu, w tym mini skateparku przeznaczonego do jazdy na rolkach, deskorolkach i wrotkach. Obiekt będzie ogólnodostępny, okazjonalnie wykorzystywany do organizacji zawodów ale wyłącznie o charakterze towarzyskim, integrującym społeczność, będącym jednocześnie atrakcją dla turystów. Poziom trudności toru będzie umożliwiał korzystanie z niego praktycznie każdemu - od kilkuletnich dzieci, po bardziej wykwalifikowanych rowerzystów. . Równocześnie obok toru BMX wybudowany zostanie pumptrack – tor rowerowy długości 100 m z przeszkodami, składający się z garbów oraz profilowanych zakrętów ułożonych tak, by możliwe było rozpędzanie się i utrzymywanie prędkości bez pedałowania. Elementami wieńczącymi projekt będą ławki, stoliki plenerowe z grammi planszowymi i kosze dla osób chcących przyjemnie spędzić czas na wolnym powietrzu.

Głównym celem projektu jest stworzenie ogólnodostępnej infrastruktury rekreacyjnej w najbliższym otoczeniu zbiornika wodnego dla potrzeb turystów i mieszkańców.

Planowany okres realizacji to lata **2019-2020**.

Grupą docelową będą turyści odwiedzający tereny nad zbiornikiem wodnym Świnna Poręba oraz mieszkańcy gminy i okolic oraz Regionu, w tym liczni właściciele domów całorocznych i letniskowych, głównie z Krakowa, Górnego Śląska i innych aglomeracji.

Dzięki realizacji projektu zostanie stworzona całoroczna oferta aktywnego spędzania czasu wolnego.

Całkowity koszt inwestycji: 600 000,00 PLN.

Planowane dofinansowanie: 450 000,00 PLN.

Produkt projektu: Nowy całoroczny obiekt aktywnego wypoczynku.

Wskaźnik rezultatu bezpośredniego: Stworzenie 1 całorocznego miejsca pracy.

26. Fitness Park nad Jeziorem Mucharskim – stworzenie infrastruktury rekreacyjnej i zagospodarowanie terenów zielonych w Dąbrówce na obrzeżach Jeziora Mucharskiego.

Wnioskodawca: Gmina Stryszów.

Lokalizacja: Dąbrówka, działki ewidencyjne nr 1625/4, 800/10, 1625/1, 796/6, 800/9, 799/6, 799/7, 796/7, 796/8, 1625/2.

Opis projektu:

Projekt zakłada stworzenie Fitness Parku nad Jeziorem Mucharskim poprzez kompleksowe zagospodarowanie terenów zielonych pod tereny rekreacyjno-wypoczynkowe obejmujące budowę boiska rekreacyjnego, kortu tenisowego, placu zabaw dla dzieci, mini golfa, miejsc piknikowych z elementami małej architektury.

Planowany okres realizacji to lata 2018-2020.

Grupą docelową będą turyści odwiedzający tereny nad zbiornikiem wodnym Świnna Poręba oraz mieszkańcy gminy i okolic oraz Regionu, w tym liczni właściciele domów całorocznych i letniskowych, głównie z Krakowa, Górnego Śląska i innych aglomeracji.

Dzięki realizacji projektu zostanie stworzona całoroczna oferta aktywnego spędzania czasu nad Jeziorem Mucharskim. Projekt przewiduje wykorzystanie odnawialnych źródeł odnawialnych, w tym montaż instalacji fotowoltaicznej i kolektorów słonecznych.

Całkowity koszt inwestycji: 1 500 000,00 PLN.

Planowane dofinansowanie: 1 125 000,00 PLN.

Produkt projektu: Nowa całoroczna infrastruktura aktywnego wypoczynku.

Wskaźnik rezultatu bezpośredniego: Stworzenie 1 całorocznego miejsca pracy.

27. Kompleks rekreacyjny w Łękawicy jako element zagospodarowania obrzeży Jeziora Mucharskiego.

Wnioskodawca: Gmina Stryszów.

Lokalizacja: Łękawica, działki ewidencyjne nr 159/177 i 159/182.

Opis projektu:

Projekt zakłada stworzenie kompleksu rekreacyjnego w Łękawicy poprzez zagospodarowanie terenów zielonych pod tereny rekreacyjno-wypoczynkowe obejmujące stworzenie parku fitness, placu zabaw dla dzieci, budowę boiska wielofunkcyjnego, montaż elementów małej architektury.

Planowany okres realizacji to lata 2018-2019.

Grupą docelową będą turyści odwiedzający tereny nad zbiornikiem wodnym Świnna Poręba oraz mieszkańcy gminy i okolic oraz Regionu, w tym liczni właściciele domów całorocznych i letniskowych, głównie z Krakowa, Górnego Śląska i innych aglomeracji.

Dzięki realizacji projektu zostanie stworzona całoroczna oferta aktywnego spędzania czasu wolnego.

Całkowity koszt inwestycji: 2 000 000,00 PLN.

Planowane dofinansowanie: 1 500 000,00 PLN.

Produkt projektu: Nowa całoroczna infrastruktura aktywnego wypoczynku.

Wskaźnik rezultatu bezpośredniego: Stworzenie 1 całorocznego miejsca pracy.

28. Budowa Centrum Rekreacji GRODZISKO w Dąbrówce.

Wnioskodawca: Gmina Stryszów.

Lokalizacja: Dąbrówka, działki nr 646/38, 646/40, 646/41, 646/43, 646/45, 648/90, 648/93, 648/88.

Opis projektu:

Projekt zakłada budowę Centrum Rekreacji GRODZISKO w Dąbrówce obejmującego:

- Marinę dla żaglówek, łodzi i innego sprzętu wodnego,
- Hangar na sprzęt wodny,
- Slip - zjeżdżalnia dla pojazdów transportujących żaglówki i łodzie,
- Przystań dla Białej Floty,
- Trapy, mola,
- Basen na wodzie,
- Plaża piaszczysta i trawiasta,
- Fitness pod chmurką,
- Boisko do piłki plażowej
- Boisko wielofunkcyjne,
- Korty tenisowe, mini golf,
- Bullodrom,
- Park linowy,
- Parkingi,
- Budynek wielofunkcyjny (informacja turystyczna, pomieszczenia biurowe, punkt ratowniczy, magazyn, natryski, toalety, szatnie, ambulatorium i świetlica)
- Trasy rowerowe
- Tereny zielone i mała architektura.

Planowany okres realizacji to lata 2017-2020.

Grupą docelową będą turyści odwiedzający tereny nad zbiornikiem wodnym Świnna Poręba oraz mieszkańcy gminy i okolic oraz Regionu, w tym liczni właściciele domów całorocznych i letniskowych, głównie z Krakowa, Górnego Śląska i innych aglomeracji.

Dzięki realizacji projektu zostanie stworzona całoroczna oferta aktywnego spędzania czasu nad Jeziorem Mucharskim. Projekt przewiduje wykorzystanie odnawialnych źródeł odnawialnych.

Całkowity koszt inwestycji: 8 000 000,00 PLN.

Planowane dofinansowanie: 6 000 000,00 PLN.

Produkt projektu: Nowe całoroczne wielofunkcyjne centrum rekreacji.

Wskaźnik rezultatu bezpośredniego: Stworzenie 3 całorocznych miejsc pracy.

29. Budowa muszli koncertowej z amfiteatrem wraz z zapleczem w Dąbrówce na Grodzisku.

Wnioskodawca: Gmina Stryszów.

Lokalizacja: Dąbrówka, działki ewidencyjne nr 648/95, 648/39.

Opis projektu:

Projekt zakłada budowę muszki koncertowej z amfiteatrem wraz z zapleczem w Dąbrówce. Powierzchnia muszli koncertowej z zapleczem to 239 m². Amfiteatr na 1200 miejsc.

Planowany okres realizacji to lata 2017-2020.

Grupą docelową będą turyści odwiedzający tereny nad zbiornikiem wodnym Świnna Poręba oraz mieszkańcy gminy i okolic oraz Regionu, w tym liczni właściciele domów całorocznych i letniskowych, głównie z Krakowa, Górnego Śląska i innych aglomeracji.

Dzięki realizacji projektu zostanie stworzona całoroczna oferta aktywnego spędzania czasu nad Jeziorem Mucharskim. Projekt przewiduje wykorzystanie odnawialnych źródeł odnawialnych.

Całkowity koszt inwestycji: 8 000 000,00 PLN.

Planowane dofinansowanie: 6 000 000,00 PLN.

Produkt projektu: Nowa całoroczna infrastruktura turystyczna o funkcji kulturalnej.

Wskaźnik rezultatu bezpośredniego: Stworzenie 2 całorocznych miejsc pracy.

Gmina Stryszów – projekty przedsiębiorców

30. Plaża nad Jeziorem Mucharskim.

Wnioskodawca: Zareba Bain Construction Sp. z o.o., 34-050 Skawina, ul. Piłsudskiego 3A.

Partnerstwo: ZBC CONSTRUCTION Sp. z o.o., ul. Piłsudskiego 3A, 32-050 Skawina.

Lokalizacja: miejscowość Dąbrówka, działki ewidencyjne 613/23 i 613/31.

Opis projektu:

Przedsięwzięcie będzie polegać na zagospodarowaniu plaży w sąsiedztwie Jeziora Mucharskiego i wynikających z niej atrakcji. Inwestycja zakłada stworzenie następujących udogodnień:

- plaża unosząca się na wodzie o szerokości 35 m i głębokości 5 m; nieprzytwierdzana do gruntu,
- kąpielisko (zagospodarowane na terenie zbiornika),
- przystań do cumowania jachtów (15 jachtów) z infrastrukturą,
- zespół sanitarny (toalety, prysznice) dla 100 osób o powierzchni 40 m²,
- całoroczna restauracja / kawiarnia dla 40 osób,
- zaplecze na ośrodek szkoleniowo-treningowy o powierzchni 250 m²,
- magazyn o powierzchni 350 m²

- wypożyczalnia rowerów wodnych, kajaków i jachtów,
- parking.

Zakres inwestycji zapewni możliwość aktywnego wypoczynku z wykorzystaniem ukształtowania terenu i wynikających z niego atrakcyjnych warunków. Dzięki stworzeniu plaży a na jej terenie restauracji, wypożyczalni sprzętu wodnego, a także ośrodka szkoleniowo - treningowego, z atrakcji będą mogły skorzystać rodziny z dziećmi oraz osoby lubiące zdrowy i aktywny tryb życia.

Czas realizacji 18 miesięcy.

W oparciu o powstałą infrastrukturę turystyczną powstanie całoroczna oferta gastronomiczna i oferta sezonowa (w miesiącach ciepłych od kwietnia do października) dla następujących grup docelowych: odbiorcy indywidualni, rodziny z dziećmi, wycieczki szkolne i firmy.

Całkowity koszt inwestycji: 5 318 000,00 PLN.

Planowane dofinansowanie: 3 589 650,00 PLN.

Produkt projektu: Nowy sezonowy ośrodek sportów wodnych wraz z wypożyczalnią sprzętu pływającego i zapleczem gastronomicznym.

Wskaźnik rezultatu bezpośredniego: Stworzenie 7 całorocznych miejsc pracy (restauracja/ kawiarnia) i 15 sezonowych (IV-X) miejsc pracy.

31. Budowa centrum rekreacyjnego - konferencyjnego w miejscowości Dąbrówka Ostałowa.

Wnioskodawca:

Proglob Sp. z o.o. 32-540 Trzebinia, ul. Kościelna 18.

Partnerstwo:

F.H.U. Remont Bud, 32-065 Krzeszowice, Wola Filipowska ul. Stawowa 9.

Inwestor wraz z partnerem projektu zamierzają utworzyć Spółkę celową do realizacji przedsięwzięcia.

Lokalizacja i prawo dysponowania terenem:

Dąbrówka – Ostałowa, nr ewidencyjne działek: 2259/34, 2259/35, 2259/39, 2239/10, 2231/6, 2239/5, 2239/6, 2261/43 droga gminna do działek to: 2221/2, 2221/1, 2220/3, 2231/5, 2222/6.

Opis projektu:

Zakres inwestycji. Realizacja projektu obejmuje następujące elementy:

- Budowa wyciągu linowego wraz z pomostem technicznym do uprawiania wakeboard.
- Budowa budynku wypożyczalni sprzętu sportowego (deski, kamizelki kombinezony, obuwie, kaski, rowery wodne, kajaki, skutery).
- Zakup sprzętu (deski, kamizelki kombinezony, obuwie, kaski, rowery wodne, kajaki, skutery).
- Budowa parku linowego.
- Budowa boiska do siatkówki oraz kortu tenisowego.
- Budowa małej architektury tj. miejsca piknikowego, altany, ławeczki.
- Zagospodarowanie terenów zielonych.
- Budowa zaplecza gastronomiczno-konferencyjnego o pow. 600,00 m².

- Budowa dróg dojazdowych wraz z parkingiem oraz ogrodzeniem.
- Podłączenie mediów (studnia głębinowa, energia elektryczna i gazowa, kanalizacja grawitacyjna oraz budowa przepompowni ścieków).

Zakładane jest wykorzystanie odnawialnych źródeł energii: montaż baterii fotowoltaicznych na budynkach, urządzenia energochłonne typu oświetlenie dróg i parkingów a także napędy urządzeń pływających zostaną wyposażone zasilanie fotowoltaiczne.

Okres realizacji inwestycji: 2017-2019.

Całkowity koszt inwestycji: 5 000 000,00 PLN.

Planowane dofinansowanie: 3 375 000,00 PLN.

Produkt projektu: Nowy sezonowy ośrodek sportów wodnych wraz w wypożyczalnią sprzętu i całorocznym zapleczem gastronomicznym i konferencyjnym.

Wskaźnik rezultatu bezpośredniego: Stworzenie 2 całorocznych miejsc pracy i 9 sezonowych (V-X) miejsc pracy.

32. Budowa zaplecza sanitarno-kuchennego w Harcerskiej Bazie Obozowej w Zalesiu.

Wnioskodawca: Związek Harcerstwa Polskiego, Chorągiew Krakowska, Hufiec Ziemi Wadowickiej.

Lokalizacja: Harcerska Baza Obozowa w Zalesiu, 34-146 Stryszów, Zalesie 436, działka ewidencyjna nr 5778/20.

Opis projektu:

Budowa zaplecza sanitarno-kuchennego, składającego się z:

- zaplecza sanitarnego - toalety, prysznice, umywalnie, dostosowane do potrzeb osób niepełnosprawnych;
- sali konferencyjnej wraz ze stołówką.

Zaplecze zostanie przygotowane do całorocznej działalności związanej głównie z obsługą grup turystycznych, przebywającej na terenie Harcerskiej Bazy Obozowej w Zalesiu. Dotyczy: obozów, biwaków harcerskich oraz zielonych szkół, z możliwością obsługi szkoleń, warsztatów, konferencji.

Okres realizacji przedsięwzięcia: 2017-2020. Grupa docelowa obejmuje głównie dzieci i młodzież oraz instruktorów harcerskich, nauczycieli i wychowawców. W projekcie przewidziano wykorzystanie odnawialnych źródeł energii – panele słoneczne. Przedsięwzięcie jest powiązane z działalnością statutową ZHP oraz funkcjonowaniem harcerskiej bazy obozowej.

Całkowity koszt inwestycji: 1 000 000,00 PLN.

Planowane dofinansowanie: 675 000,00 PLN.

Produkt projektu: Rozbudowana i zmodernizowana infrastruktura gastronomiczna i sanitarna.

Wskaźnik rezultatu bezpośredniego: Stworzenie 1 całorocznego miejsca pracy i 2 sezonowych (IV-IX) miejsc pracy.

33. Budowa obiektu restauracyjno-szkoleniowo-rekreacyjnego w bezpośrednim otoczeniu Zbiornika Wodnego Świnna Poręba – Jezioro Mucharskie.

Wnioskodawca:

GLOBTROTER s.c. Ewa Kalinowska Andrzej Urbański, 30-054 Kraków, ul Czarnowiejska 50B.

Lokalizacja:

Stryśzów, działki nr 4208/2; 4209/2; 4210; 4211.

Opis projektu:

Celem projektu jest wybudowanie obiektu gastronomiczno-szkoleniowego wraz z wypożyczalnią rowerów oraz sprzętu pływającego, bazą nurkową i niezbędnym zapleczem technicznym. Inwestycja obejmuje:

- Część gastronomiczną: kuchnia regionalna oparta o miejscowe składniki wg lokalnych przepisów.
- Sala warsztatowa/szkoleniowa/wystawowa: szkolenia, warsztaty i wystawy, imprezy okolicznościowe, eventy, animacje dla dzieci.
- Wypożyczalnia rowerów: rowery górskie i crossowe-10 szt. Zaplecze wraz z serwisem.
- Wypożyczalnia sprzętu pływającego: kajaki-10 szt., łódź wędkarska. Zaplecze wraz z serwisem. Wypożyczenie łodzi rybackiej – szkolenia i połów ryb.
- Baza nurkowa: sprzężarka, napełnianie butli, pojemniki do płukania i czyszczenia sprzętu, prowadzenie kursów kwalifikacyjnych.

Pomieszczenia i otoczenie będzie przyjazne dla osób niepełnosprawnych ze wszystkimi ułatwieniami w tym zakresie. W inwestycji będą wykorzystane odnawialne źródła energii: pompy ciepła (ciepła woda użytkowa, wspomaganie centralnego ogrzewania) i pionowa turbina powietrzna (energia potrzebna do oświetlenia obiektu i jego otoczenia).

Okres realizacji: od **marca 2017r. do grudnia 2018r.**

Oferta oparta będzie na wykorzystaniu potencjału regionu. Kuchnia głównie regionalna z wykorzystaniem miejscowych przepisów. Zabudowa nawiązująca do lokalnej architektury z XVIII i XIX wieku. Warsztaty głównie nawiązujące do tradycji regionu, współpraca z inkubatorem kuchennym Gminy Stryśzów.

Całkowity koszt inwestycji: 2 820 000,00 PLN.

Planowane dofinansowanie: 1 903 500,00 PLN.

Produkt projektu: Nowy całoroczny wielofunkcyjny obiekt restauracyjno – szkoleniowo – rekreacyjny wraz z wypożyczalnią sprzętu sportowego i bazą nurków.

Wskaźnik rezultatu bezpośredniego: Stworzenie 4 całorocznych miejsc pracy i 4 sezonowych (V-X) miejsc pracy.

34. Budowa Ośrodka Rekreacyjno-Konferencyjnego i Rehabilitacyjnego w miejscowości Dąbrówka.

Wnioskodawca: Stawowy Jerzy, Dąbrówka. Przedsiębiorca w trakcie organizacji.

Lokalizacja: Dąbrówka, działka ewidencyjna nr 648/84.

Opis projektu:

Projekt będzie polegał na budowie ogólnodostępnego Ośrodka Rekreacyjno – Konferencyjnego i Rehabilitacyjnego w miejscowości Dąbrówka, usytuowanego w bezpośrednim otoczeniu zbiornika wodnego – Jeziora Mucharskiego. Zakres przedsięwzięcia będzie obejmował roboty budowlane, instalacyjne i wykończeniowe budynku Ośrodka, montaż instalacji OZE wraz z zagospodarowaniem terenu wokół obiektu. Ośrodek będzie zlokalizowany na działce prywatnej w bezpośrednim sąsiedztwie planowanego do realizacji przez Samorząd Gminy Stryszów Centrum Rekreacji, Kultury i Turystyki, w pobliżu odtworzonego zabytkowego dworu w Dąbrówce, dzięki czemu projekt przyczyni się do kompleksowego zagospodarowania obrzeży zbiornika wodnego.

Obiekt Ośrodka Rekreacyjno – Konferencyjnego i Rehabilitacyjnego będzie obejmował:

- sale konferencyjne, recepcja
- sale do rehabilitacji, terapeutyczne, gabinety odnowy biologicznej wraz z pełnym wyposażeniem w sprzęt
- wypożyczalnię sprzętu rekreacyjnego – w tym sprzęt wodny, rowerowy i pozostały,
- część gastronomiczną wraz z zapleczem socjalnym (kuchnia, stołówka, kawiarnia itp.)
- część sanitarna.

Zagospodarowanie terenu wokół obiektu będzie obejmowało urządzenie terenów zielonych, montaż małej architektury, organizację miejsc do grillowania oraz miejsc parkingowych. Obiekt będzie dostosowany dla potrzeb osób niepełnosprawnych. Projekt przewiduje wykorzystanie odnawialnych źródeł energii, w obiekcie zostaną wykorzystane instalacje fotowoltaiczne oraz pompy ciepła.

Planowany okres realizacji projektu to lata 2018 – 2020.

Grupą docelową będą odbiorcy indywidualni i firmy w tym turyści odwiedzający tereny nad zbiornikiem wodnym Świnna Poręba oraz mieszkańcy gminy i okolic oraz regionu.

Dzięki realizacji projektu zostanie stworzona całoroczna oferta aktywnego spędzania czasu wolnego. W nowopowstałym ośrodku będą organizowane konferencje, szkolenia, wystawy, turnusy rehabilitacyjne, eventy, animacje dla dzieci, imprezy okolicznościowe itp.

Całkowity koszt inwestycji: 4 350 000,00 PLN.

Planowane dofinansowanie: 2 936 250 PLN.

Produkt projektu: Nowy całoroczny obiekt rekreacyjno-Konferencyjny i rehabilitacyjnego.

Wskaźnik rezultatu bezpośredniego: Stworzenie 5 całorocznych miejsc pracy, 3 sezonowych (V-X) miejsc pracy.

Gmina Zembrzyce – projekty samorządu

35. Budowa Centrum Rekreacji i Wypoczynku nad potokiem Paleczka w Zembrzycach.

Wnioskodawca: Gmina Zembrzyce.

Lokalizacja: Zembrzyce, działki ewidencyjne nr 463, 461/3, 461/12, 4682, 462, 4683, 4681, 456/8, 456/5, 457/2, 4370/1, 466/51, 465, 461/6, 456/12, 456/10, 456/7, 4886, 457/1, 461/10.

Opis projektu:

Przedsięwzięcie polegać będzie na stworzeniu ogólnodostępnego kompleksu rekreacyjnego i wypoczynkowego, mogącemu sprostać zapotrzebowaniu turystów i mieszkańców Gminy Zembrzyce.

Inwestycja będzie polegać na :

- kompleksowej modernizacji i wyposażenie istniejącego budynku (punkt informacji turystycznej, winda dla niepełnosprawnych, pracownie warsztatowe, czytelnia) z wykorzystaniem paneli fotowoltaicznych,
- rozbudowa istniejącego budynku o zaplecze sanitarno – gospodarcze,
- budowa boisk rekreacyjnych wielofunkcyjnych,
- ścieżka po koronie stadionu dla rolek i Nordic walking,
- bieżnia rekreacyjna,
- plac zabaw, siłownia zewnętrzna, street workout,
- scena estradowa,
- parkingi, drogi wewnętrzne, ścieżka rowerowa,
- oświetlenie i odwodnienie terenu,
- tężnia

Okres realizacji 2017 – 2018.

Grupą docelową będą turyści odwiedzający tereny nad zbiornikiem wodnym Świnna Poręba oraz mieszkańcy gminy i okolic oraz Regionu, w tym liczni właściciele domów całorocznych i letniskowych, głównie z Krakowa, Górnego Śląska i innych aglomeracji.

Oferta całoroczna.

Projekt przewiduje wykorzystanie OZE – panele fotowoltaiczne.

Całkowity koszt inwestycji: 8 000 000,00 PLN.

Planowane dofinansowanie: 6 000 000,00 PLN.

Produkt projektu: Nowy całoroczny wielofunkcyjny obiekt rekreacyjno-turystyczny z dodatkową funkcją kulturalną.

Wskaźnik rezultatu bezpośredniego: Stworzenie 2 całorocznych miejsc pracy.

36. Budowa stref rekreacyjnych w Tarnawie Dolnej, Śleszowicach i Marcówce.

Wnioskodawca: Gmina Zembrzyce.

Lokalizacja:

- Marcówka działka – 1118.
- Tarnawa Dolna działki – 1277/1, 1278/1, 1276, 1278/2, 1277/2, 1270/4, 1270/1, 1271/4, 1279/4, 1271/3, 1275/2, 5327.
- Śleszowice działki – 841/6, 841/3, 842/2, 2817.

Opis projektu:

W ramach przedsięwzięcia przewidziano budowę 3 stref rekreacyjnych na terenie Gminy Zembrzyce.

1. Strefa rekreacyjna w Śleszowicach obejmuje renowację oraz budowę obiektów:

- Budowa boiska o nawierzchni ze sztucznej trawy sportowej
- Budowa nawierzchni poliuretanowej pod boiska wielofunkcyjne
- Budowa siłowni zewnętrznej i terenu rekreacyjnego
- Budowa ścieżek komunikacyjnych z kostki brukowej betonowej
- Renowacja, przebudowa oraz budowa ogrodzenia i piłkochwyty
- Budowa altany ogrodowej
- Stojaki na rowery
- Wieszaki zewnętrzne
- Tablica informacyjna / regulamin

2. Strefa rekreacyjna w Tarnawie Dolnej obejmuje renowację oraz budowę obiektów :

- Renowacja nawierzchni trawiastej na istniejącym boisku
- Budowa nawierzchni poliuretanowej pod boiska wielofunkcyjne na nawierzchni asfaltowej
- Budowa siłowni zewnętrznej i terenu rekreacyjnego
- Budowa dojścia z kostki brukowej betonowej
- Renowacja, przebudowa oraz budowa ogrodzenia i piłkochwyty
- Budowa altany ogrodowej
- Stojaki na rowery
- Wieszaki zewnętrzne
- Tablica informacyjna / regulamin

3. Strefa rekreacyjna w Marcówce obejmuje renowację oraz budowę obiektów :

- Budowa nawierzchni poliuretanowej pod boiska wielofunkcyjne
- Budowa siłowni zewnętrznej i terenu rekreacyjnego
- Przebudowa ogrodzenia oraz budowa piłkochwyty
- Budowa dojścia, drogi oraz miejsc postojowych z kostki brukowej betonowej
- Budowa altany ogrodowej
- Stojaki na rowery
- Wieszaki zewnętrzne
- Tablica informacyjna / regulamin

Przewidywany termin realizacji to **2018** rok.

Grupą docelową będą turyści odwiedzający tereny nad zbiornikiem wodnym Świnna Poręba oraz mieszkańcy gminy i okolic oraz Regionu, w tym liczni właściciele domów całorocznych i letniskowych, głównie z Krakowa, Górnego Śląska i innych aglomeracji.

Oferta całoroczna.

Całkowity koszt inwestycji: 2 000 000,00 PLN.

Planowane dofinansowanie: 1 500 000,00 PLN.

Produkt projektu: Nowa całoroczna infrastruktura rekreacyjna.

Wskaźnik rezultatu bezpośredniego: Stworzenie 1 całorocznego miejsca pracy.

37. Budowa szlaku rekreacyjnego nad zbiornikiem wodnym Świnna Poręba w Zembrzycach.

Wnioskodawca: Gmina Zembrzyce.

Lokalizacja: Wały przeciwpowodziowe w miejscowości Zembrzyce zlokalizowane wzdłuż rzeki Skawy i potoku Paleczka.

Opis projektu:

Inwestycja polegać będzie na budowie szlaku przyrodniczo – edukacyjnego po wale przeciwpowodziowym wzdłuż zbiornika wodnego Świnna Poręba. Planowana długość około 2,13 km. Ścieżka przeznaczona byłaby dla pieszych i wykonana z nawierzchni mineralno – poliuretanowej.

Przewidywany termin realizacji to 2019 rok.

Grupą docelową będą turyści odwiedzający tereny nad zbiornikiem wodnym Świnna Poręba oraz mieszkańcy gminy i okolic oraz Regionu, w tym liczni właściciele domów całorocznych i letniskowych, głównie z Krakowa, Górnego Śląska i innych aglomeracji.

Oferta całoroczna.

Całkowity koszt inwestycji: 1 400 000,00 PLN.

Planowane dofinansowanie: 1 050 000,00 PLN.

Produkt projektu: Nowa całoroczna infrastruktura turystyczna z dodatkową funkcją edukacyjną.

Wskaźnik rezultatu bezpośredniego: Stworzenie 1 całorocznego miejsca pracy.

Gmina Zembrzyce – projekty przedsiębiorców

38. Agroturystyka "Odbudowujemy polską wieś" - Ekologiczne domy z gliny i słomy.

Wnioskodawca: Joanna Gawron, Stryszów. Przedsiębiorca w trakcie organizacji.

Lokalizacja: Miejscowość Zembrzyce, nr działek: 489/6, 489/12, 489/13, 489/4, 488.

Opis projektu:

Projekt ma na celu o stworzenie unikalnej infrastruktury turystycznej w formie budynków słomiano-glinianych (z elementami drewnianymi) o nietypowych wnętrzach w starym wiejskim stylu. Gliniane tynki mają właściwości neutralizujące mikrozanieczyszczenia, np. dym nikotynowy, nie przylepia się do nich kurz – są obojętne elektrostatycznie oraz antyseptycznie co sprawia że hamują rozwijanie się

bakterii i pleśni na ścianach. Grube ściany ok. 50-60 cm doskonale chronią zarówno przed zimnem jak i letnimi upałami.

Zakres projektu obejmuje następujące elementy:

- Budowa domku ok. (45 m²) – przeznaczone do prowadzenia warsztatów i prelekcji na temat budownictwa ze słomy i gliny, wystaw a także do dziennego wypoczynku gości i turystów.
- Budowa dom gospodarczego (ok. 140 m²) z pokojami na poddaszu przeznaczonymi do wynajęcia (część noclegowa jest kosztem niekwalifikowanym).
- Budowa stajni ze stodołą - budowana z myślą o zwierzętach gospodarskich, które będą stanowiły atrakcję zwłaszcza dla najmłodszych gości i turystów. Będą się tam odbywać warszaty i prelekcje z zakresu hodowli i chowu zwierząt.
- Budowa placu zabaw m.in. z piaskownicą i domkiem na drzewie.
- Budowa altany z wędzarnią, gdzie można będzie skosztować wiejskich wyrobów oraz poznać technikę wędzenia.
- Budowa niewielkiego stawu rybny dla amatorów wędkowania, z wodą drugiej klasy pochodzącej z przydomowej roślinno-korzeniowej oczyszczalni ścieków.

W planach również zostały uwzględnione odnawialne źródła energii m.in. solary, które będą służyły podgrzewaniu wody oraz wiatraki wytwarzające energię elektryczną. Działki na których realizowana jest inwestycja mają ku temu znakomite warunki, gdyż miejsce jest nasłonecznione przez cały dzień, a i rzadko kiedy jest bezwietrznie.

Wszystkie budynki będą przeznaczone do zwiedzania, a także spędzania w nich wolnego czasu ze względu na bardzo korzystny mikroklimat przyjazny zwłaszcza alergikom.

Dla turystów organizowane będą warszaty na temat hodowli zwierząt (w tym pszczoł z własnej pasieki) i uprawy roślin w przydomowej szklarni, a także będą mogli uczestniczyć w pieczeniu chleba.

Okres realizacji 2016 - 2018

Nasza całoroczna oferta przeznaczona będzie dla rodzin z dziećmi i osób starszych z naciskiem na klientów z zagranicy (głównie z Niemiec) marzących o urlopie na polskiej wsi z dala od miejskiego zgiełku, chcących poznać smak wiejskiej kuchni, bogatej w swojskie produkty takie jak kozie mleko, ser, jaja czy też wędliny. Otaczające kwiaty i krzewy przyozdabiać będą ogród w którym będzie można wypoczywać na ławeczkach, leżakach czy hamaku podziwiając rozciągające się pasmo Babiogórskie tudzież słuchać śpiewu ptaków z sąsiadującego lasu.

Całkowity koszt inwestycji: 800 000,00 PLN.

Planowane dofinansowanie: 300 000,00 PLN.

Produkt projektu: Nowa całoroczna infrastruktura turystyczno-rekreacyjna z dodatkową ofertą edukacyjno-warsztatową.

Wskaźnik rezultatu bezpośredniego: Stworzenie 2 całorocznych miejsc pracy.

39. Budowa budynku usługowego – działalność gastronomiczna.

Wnioskodawca: Krzysztof i Jadwiga Kuśpik, Zator. Przedsiębiorca w trakcie organizacji.

Lokalizacja: Zembrzyce, działki ewidencyjne nr 453/9 i 453/11.

Opis projektu:

Przedmiotem inwestycji jest budowa budynku usługowego całorocznego związanego z działalnością gastronomiczną oraz infrastruktury technicznej niezbędnej do funkcji w/w budynku. Budynek parterowy, niepodpiwniczony, całoroczny z ogródkiem zewnętrznym czynnym sezonowo (wiosna, lato, jesień) oraz placem zabaw. Projekt wpłynie na realizację zasady równości szans kobiet i mężczyzn oraz realizację zasady równości szans i niedyskryminacji, w tym dostępności dla osób z niepełnosprawnościami dzięki dostosowaniu budynku tzn. wejścia, podjazdów, toalety. Odbiorcami usługi będą zarówno mieszkańcy gminy Zembrzyce (rodziny z dziećmi jak również osoby starsze), gmin ościennych oraz docelowo napływający nad Jezioro Mucharskie turyści. Inwestycja będzie uzupełniała ofertę usług z już powstałymi i mającymi powstać ośrodkami wypoczynkowymi, domkami wczasowymi itp. Poza sezonem turystycznym będzie stanowić ciekawą formę spędzenia wolnego czasu dla mieszkańców w szczególności dla rodzin z dziećmi i osób starszych. Formą wykorzystania odnawialnych źródeł energii będzie zaopatrzenie obiektu w c.w.u. poprzez ogniwa fotowoltaniczne, retencje wód opadowych na terenie inwestycji i powtórne ich wykorzystanie w utrzymaniu obiektu.

W przyszłości planujemy wzbogacić swoją ofertę o całoroczny plac zabaw dla dzieci oraz wypożyczalnię rowerów, segwayów. Planowany czas realizacji: rok od uzyskania dotacji.

Całkowity koszt inwestycji: 600 000,00 PLN.

Planowane dofinansowanie: 405 000,00 PLN.

Produkt projektu: Nowy całoroczny obiekt gastronomiczny.

Wskaźnik rezultatu bezpośredniego: Stworzenie 8 całorocznych miejsc pracy i 4 sezonowych (IV-X) miejsc pracy.

40. Morgi – kompleks turystyczno-rekreacyjny.

Wnioskodawca: Grzegorz Korzeniak, Tarnawa Dolna. Przedsiębiorca w trakcie organizacji.

Lokalizacja: Tarnawa Dolna, działka ewidencyjna nr 106/29.

Opis projektu:

Głównym celem projektu jest dostosowanie powstałego kompleksu turystyczno-rekreacyjnego Morgi do potrzeb i możliwości osób wypoczywających w pobliżu Jeziora Mucharskiego, w tym również osoby niepełnosprawnych oraz mających trudności w codziennym funkcjonowaniu ze względu na wiek.

Dofinansowanie projektu nie obejmuje bazy noclegowej.

Zakres projektu obejmuje:

- wykonanie wybrukowanych ścieżek, chodników i ciągów komunikacyjnych na terenie ośrodka, umożliwiających swobodne poruszanie się;
- wybudowanie altanek wyposażonych w sprzęt do grillowania oraz ławki;
- wykonanie placu zabaw oraz z siłowni zewnętrznej;
- wykonanie ogrodzenia w celu zapewnienia bezpieczeństwa osób wypoczywających.

Kompleks Morgi znajdować się będzie w odległości ok. 1km od najbliższego przystanku komunikacji publicznej Tarnawa Dolna- Nizień. W związku z tym w ramach projektu planuje się zakup samochodu - busa dostosowanego do przewozu osób, w tym osób niepełnosprawnych z wózkami inwalidzkimi.

Zostanie on wyposażony w specjalistyczny podnośnik. Inwestor zakłada, iż będzie konieczność dowozu osób do ośrodka z pobliskich stacji. Dzięki zakupionemu samochodowi inwestor będzie mógł organizować wycieczki objazdowe po pobliskich wsiach oraz dowozić osoby niepełnosprawne nad Jezioro Mucharskie gdzie zapewne będą mogli skorzystać z wielu atrakcji.

Okres realizacji będzie trwał 3 lata od 2017r. do 2019r.

Całkowity koszt inwestycji: 400 000,00 PLN.

Planowane dofinansowanie: 270 000,00 PLN.

Produkt projektu: Nowy infrastruktura turystyczna uwzględniająca szczególnie potrzeby osób niepełnosprawnych i osób starszych.

Wskaźnik rezultatu bezpośredniego: Stworzenie 1 całorocznego miejsca pracy.

41. Wypożyczalnia Rowerów Kubuś.

Wnioskodawca: Sylwia Zemlik, Zembrzyce. Przedsiębiorca w trakcie organizacji.

Lokalizacja: Zembrzyce, numer ewidencyjny działki 451/15.

Opis projektu:

Zakres projektu obejmuje:

- zabudowę działki: pomieszczenie do wynajmu i przechowywania rowerów oraz pozostałego sprzętu, biuro z odpowiednim wyposażeniem, poczekalnia, pomieszczenie do serwisowania rowerów, pomieszczenie sanitarne, garaże na samochód(y) oraz magazyn;
- zagospodarowanie całej przestrzeni działki przeznaczonej na tę inwestycję m.in. ogrodzenie działki i oświetlenie, droga wjazdowa, utwardzenie terenu wokół budynku i parkingi, bramy wjazdowe, bramki, uzbrojenie działki (kanalizacja deszczowa, kanalizacja sanitarna, wodociąg).

Planowane jest wykorzystanie kolektorów słonecznych oraz paneli fotowoltaicznych jako odnawialnych źródeł energii.

W ramach projektu planowany jest także zakup:

- 40 rowerów górskich renomowanej firmy, dobrej jakości, lekkich, wygodnych i bezpiecznych zarówno dla dzieci jak i dorosłych w różnych rozmiarach damskich i męskich. Dodatkowo wyposażenie w kaski i foteliki dziecięce dla najmłodszych;
- 2 samochodów dowożących rowery - rowery mogą być na życzenie klienta dostarczane/dowożone w umówione wcześniej miejsce jak również odbierane poza siedzibą firmy;
- uchwyty lub bagażniki rowerowych.

W efekcie projektu powstanie oferta sezonowa (ok. 5 miesięcy od maja – września) skierowana dla rodzin wypoczywających na wakacjach, pielgrzymek, koloni, przyjezdnych oraz turystów wypoczywających nad Jeziorem Mucharskim oraz w pobliskich ośrodkach wypoczynkowych, pensjonatach, hotelach. Możliwość zorganizowania wycieczek rowerowych z przewodnikiem dla większych zorganizowanych grup po najciekawszych szlakach rowerowych z dostosowaniem poziomu

trudności tras do umiejętności klientów. Docelowa oferta całoroczna po uzupełnieniu sprzętu o rolki, zestaw ochraniaczy i kasków, kijki do nordic walking, sprzętu do narciarstwo biegowego i tyżwiarstwo.

Okres realizacji 2 lata.

Całkowity koszt inwestycji: 1 215 000,00 PLN.

Planowane dofinansowanie: 820 125,00 PLN.

Produkt projektu: Nowa sezonowa wypożyczalnia rowerów.

Wskaźnik rezultatu bezpośredniego: Stworzenie 1 sezonowego (V-iX) miejsca pracy.

42. Budowa tożsamości regionalnej w oparciu o rodzime potrawy: produkcja, restauracja, dystrybucja, warsztaty.

Wnioskodawca: Monika Szklarczyk TEQUILA – CATERING, ul. Adama Mickiewicza 114, 34-200 Sucha Beskidzka.

Lokalizacja: Zembrzyce, ul. Ks. Kobyłeckiego 511, działki ewidencyjne nr 4683, 4682, 456/7, 456/2, 4886.

Opis projektu:

Projekt dotyczy przygotowania potraw regionalnych, w tym własnego produktu regionalnego w postaci potrawy wytwarzanej w oparciu o historyczne receptury i surowce endemiczne, typowe dla okolic Jeziora Mucharskiego oraz zwiększenia ich dostępności na obszarze jeziora Mucharskiego.

Zakres inwestycji:

- modernizacja zaplecza kuchennego i zakup wyposażenia - zwiększenie profesjonalności zaplecza kuchennego i dostosowanie go do dystrybucji zewnętrznej produktów „eko” i „fresh” o przedłużonym okresie trwałości;
- zakup obiektu przenośnego z zapleczem kulinarnym i nagłośnieniem – zwiększenie dystrybucja produktów regionalnych poprzez oferowanie możliwości organizacji eventów zamawianych w dowolnej lokalizacji wokół Jeziora Mucharskiego;
- organizację i zakup wyposażenia do sali gier i zabaw oraz rozrywek: kręgle, sala projekcyjna, sala multimedialna, sala VR, sala animacyjna.

Zwiększenie świadomości kulinarnej możliwe będzie dzięki uczestnictwu w warsztatach. Firma ma doświadczenie w organizacji szkoleń z tego zakresu i jest uczestnikiem kilku projektów z EFS. Uzupełnieniem będzie stała ekspozycja regionalna podkreślająca różnorodność regionu, jego tradycje oraz historię (historia kulinariów, historia garbarstwa, wpływ pogranicza Śląska i Małopolski na rozwój regionu) w formie małej ekspozycji, multimediiów i posterów tematycznych) W tym zakresie będziemy współpracować z Urzędem Gminy. Przewidujemy możliwość organizacji półkolonii dla dzieci w okresie sezonu turystycznego. Zajęcia opierać się będą o możliwość warsztatów kulinarnych, uczestnictwa w sportach wodnych i turystyce górskiej (współpraca z podmiotem zewnętrznym).

Okres realizacji: max 3 lata

W wyniku realizacji projektu świadczona będzie usługa całoroczna, bez względu na warunki pogodowe:

- działalność ośrodka rozrywki: kręgielnia, sala projekcyjna, mini muzeum regionalne poświęcone garbarstwu, historia pogranicza Małopolski i Śląska, cykl: kulinaria (eksponacja stała, postery, projekcje multimedialne);
- usługa cateringu realizowanego przez pojazdy własne;
- organizacja eventów zamawianych w oparciu o własne wyposażenie (namiot eventowy z zapleczem kulinarnym i nagłośnieniem);
- dowóz / sprzedaż obwoźna wyrobów regionalnych w obrzeża Jeziora Mucharskiego.

Całkowity koszt inwestycji: 3 550 000,00 PLN.

Planowane dofinansowanie: 2 396 250,00 PLN.

Produkt projektu: Zmodernizowany całoroczny obiekt gastronomiczny z dodatkową funkcją cateringu i nowo utworzone centrów rozrywki.

Wskaźnik rezultatu bezpośredniego: Stworzenie 4 całorocznych miejsc pracy i 4 sezonowych (V-X) miejsc pracy.

Projekty komplementarne Planu Rozwoju Zbiornika Wodnego

1. Wytyczenie, oznakowanie i przygotowanie szlaku pieszego „Regionalnie, zdrowo i sportowo” (Świnna Poręba-Koziniec-Zapora w Świnnej Porębie) wraz ze stworzeniem i dostosowaniem niezbędnej infrastruktury.

Wnioskodawca: Gmina Mucharz.

Lokalizacja: Szlak zostanie wytyczony po chodnikach przy drogach gminnych i powiatowych.

Opis projektu:

Projekt wytyczenia, oznakowania i przygotowania szlaku pieszego „Regionalnie, zdrowo i sportowo” (Świnna Poręba-Koziniec-Zapora w Świnnej Porębie) wraz ze stworzeniem i dostosowaniem niezbędnej infrastruktury składać się będzie z następujących elementów:

1. Dom Kultury w Świnnej Porębie - adaptacja terenu na potrzeby turystyczne:

- tablica z informacją historyczną o „starej szkole”,
- budowa parkingu,
- powstanie siłowni zewnętrznej,
- powstanie centrum produktu regionalnego Gminy Mucharz: warsztaty „kulinarne specjały” i „smakołyki na szlak”.

2. Kontynuacja szlaku z tablicami informacyjnymi o ważnych miejscach: m.in. kapliczki, kaplice, Kościół.

3. Dom Kultury w Kozieńcu:

- utworzenie wystawy regionalnej „Kozieńskie tradycje”,
- fitness dla dorosłych.

4. Szkoła Podstawowa w Świnnej Porębie:

- budowa ściany wspinaczkowej zewnętrznej i wewnątrz na sali gimnastycznej,
- budowa chodnika od szkoły do pętli.

5. Barak na pętli w Świnnej Porębie: historia wsi

- tablica informacyjna o pozostałościach dworskich i właścicielach Świnnej Poręby,
- mapa informacyjna Gminy Mucharz,
- kierunkowskazy: do Domu Kultury w Świnnej Porębie, do Koziańca, na zapórę, platformę widokową i do Ośrodka zarybieniowego.

6. Korona zapory – platforma widokowa.

- Tablica informacyjna z historią budowy zapory w Świnnej Porębie,
- Sklepik regionalny.

Realizacja od 2017-2018.

Oferta całoroczna przeznaczona dla turystów ale także na wizyty studyjne i dla wycieczek szkolnych.

Całkowity koszt inwestycji: 3 000 000,00 PLN.

Planowane dofinansowanie: 2 250 000,00 PLN.

Produkt projektu: Nowy całoroczny szlak pieszy z licznymi atrakcjami dotyczącymi dziedzictwa regionu.

Wskaźnik rezultatu bezpośredniego: Stworzenie 1 całorocznego miejsca pracy.

2. Kształtowanie publicznej przestrzeni zdrowej i sportowej - „Jaszczurowa, wioska ziół i zdrowego trybu życia”.

Wnioskodawca: Gmina Mucharz.

Partnerstwo: Stowarzyszenie JAWA PLUS z Jaszczurowej, Koło Gospodyń Wiejskich Jaszczurowa.

Lokalizacja Jaszczurowa, działka ewidencyjna nr 472/14; szlak zielno-rekreacyjny – drogami gminnymi i polnymi.

Opis projektu:

Przedmiotem projektu jest kształtowanie zdrowej i sportowej publicznej przestrzeni we wsi Jaszczurowa celem udostępnienia jej turystom i osobom szukającym aktywności w sferze czynnego wypoczynku. Projekt polega na urządzeniu placu zabaw przy Domu Kultury wraz z urządzeniami do ćwiczeń dla dorosłych. Jego realizacja przyczyniłaby się w dużym stopniu do podniesienia standardu miejscowości, która aspiruje do bycia miejscowością wypoczynkową. Projekt również zakłada adaptację niewykorzystanych pomieszczeń na poddaszu w budynku Domu Kultury. Pomieszczenia miałyby być przystosowane na siłownię oraz strefę fitness oraz pracowni zielarsko- artystycznej. W pracowni tej będą się odbywać warsztaty związane ze ścieżką edukacyjno- zielarską, które dotyczą m.in. sycia woreczków zapachowych, wykonywania zielników, suszenia ziół.

Pomieszczenia na poddaszu zostaną przystosowane do urządzenia szatni, węzłów sanitarnych, małej recepcji oraz pomieszczenia socjalnego dla obsługi. Prace wymagają doprowadzenia instalacji c.o.,

wodnych, kanalizacyjnych i wentylacyjnych oraz zamontowania okien. Projekt zakłada adaptację i wyposażenie pomieszczeń na klub fitness i siłownię oraz pracownię zielarsko- artystyczne wraz z urządzeniami na zewnątrz (m.in. plac zabaw). Niezbędne będzie także wyznaczenie i oznaczenie szlaku zielno – rekreacyjnego.

Projekt zakłada także zakup starego domu, którego architektura jest typowa dla naszego regionu z przeznaczeniem na „wiejską chatę”, w której będą odbywać się warsztaty zielarskie, a równocześnie, która będzie prezentowała – typowe zabudowania wiejskie Beskidu Małego. „Wiejska chata” znajdzie się na wyznaczonym szlaku zielno – rekreacyjnym Jaszczurowskich Tatr.

Całkowity koszt inwestycji: 6 000 000,00 PLN.

Planowane dofinansowanie: 4 500 000,00 PLN.

Produkt projektu: Nowa całoroczna infrastruktura turystyczna i rekreacyjna umożliwiająca dodatkowo prezentowanie dziedzictwa regionalnego.

Wskaźnik rezultatu bezpośredniego: Stworzenie 1 całorocznego miejsca pracy.

3. Przygotowanie wsi Koziniec pod potrzeby turystyczne, remont domu kultury i utworzenie w nim izby muzealnej dawnej wsi Koziniec, zagospodarowanie terenu wokół domu kultury na potrzeby rekreacyjne oraz wytyczenie, oznakowanie i wypromowanie szlaków.

Wnioskodawca: Gmina Mucharz.

Partnerstwo: OSP Centrum Koziniec i KGW Inspiracje Koziańca.

Lokalizacja: Koziniec, działki ewidencyjne nr 9976/6, 9976/2,9964/4,9962/1,9963/4,9964/3,11805/10.

Opis projektu:

Realizację projektu planuje się etapami:

I etap:

Przebudowa budynku Domu Kultury, docieplenie, instalacja odnawialnych źródeł energii. Adaptacja pomieszczeń na potrzeby utworzenia Izby Muzealnej dawnej wsi Koziniec - miejsce poddasze Domu Kultury.

II etap:

Zagospodarowanie terenu przy Domu Kultury: wykonanie siłowni plenerowej oraz budowa wielofunkcyjnego boiska, z wypożyczalnią sprzętu w Domu Kultury. Wykonanie ławek i stolików z altanką do grillowania.

III etap:

Oznakowanie i wytyczenie szlaków.

Z uwagi, iż jest to bardzo charakterystyczna wieś Beskidu Małego- posiadająca specyficzne bogactwo kultury kliszczackiej (gwarę, obyczaje, rolnictwo), zasiedlenie, której oparte było na prawie wołoskim, przy wjeździe do wsi zaplanowano umieszczenie dwóch tablic informacyjnych dla turystów: **Koziniec wita** z logo (Kozą).

Od Domu Kultury zostanie wyznaczony i oznakowany szlak rowerowy i pieszy „Zioła w Zasięgu Ręki” (Trasa Dom Kultury-Działy) oraz szlak turystyczny (odnowienie szlaku) z Koziańca na Leskowiec z przewodnikiem w postaci mapy..

Całkowity koszt inwestycji: 1 500 000,00 PLN.

Planowane dofinansowanie: 1 125 000,00 PLN.

Produkt projektu: Nowy całoroczna wielofunkcyjna infrastruktura turystyczno – rekreacyjna.

Wskaźnik rezultatu bezpośredniego: : Stworzenie 1 całorocznego miejsca pracy.

4. Mucharskie Pracownie Sztuki Filmowej.

Wnioskodawca:

Krzysztof Leszek Sacha Silearte Film, ul. Niepodległości 26/28, 41 – 106 Siemianowice Śląskie.

Lokalizacja: Mucharz 7; numer ewidencyjny działki: 301/9 i 301/10.

Opis projektu:

Mucharskie Pracownie Sztuki Filmowej to kompleksowy produkt turystyczny.

Przedsięwzięcie zgodnie z Planem Zagospodarowania Przestrzennego będzie zlokalizowane w budynku mieszkalnym przystosowanym do realizacji projektu.

Elementy projektu stanowiące wydzieloną część powierzchni budynku:

1. Sala kinowa na ok. 20 - 30 osób. Będzie to tzw. „Kino za Rogiem” Jest to ogólnopolska sieć małych kin wspierana przez TVP, Filmotekę Narodową i Polski Instytut Sztuki Filmowej. Kino będzie ogólnodostępne i całoroczne.
2. Siedziba Silearte Film – firmy zajmującej się produkcją filmów dokumentalnych. Do tego celu będzie przeznaczony jedno pomieszczenie w którym zlokalizowana zostanie montażownia służąca do postprodukcji czyli obróbki i montażu materiałów filmowych.
3. Zaplecze dające możliwość przeprowadzania warsztatów filmowych i artystycznych, z wykorzystaniem sprzętu filmowego Silearte Film, a także spotkań z ciekawymi ludźmi.

Korzyści wynikające z działalności Mucharskich Pracowni Sztuki Filmowej:

- Promocja Jeziora Mucharskiego poprzez atrakcyjną ofertę kulturalną oraz działalność filmową SilearteFilm.
- Podniesienie wartości turystycznej okolicy. Sala kinowa będzie wielofunkcyjna z zachowaniem standardów kina (amfiteatralna widownia, dźwięk przestrzenny, klimatyzacja itp.).
- Będzie to także miejsce aktywizacji lokalnej społeczności.

Całkowity koszt inwestycji: 299 986,00 PLN.

Planowane dofinansowanie: 202 490,00 PLN.

Produkt projektu: Nowa infrastruktura umożliwiająca stworzenie oferty kulturalnej dla turystów i mieszkańców.

Wskaźnik rezultatu bezpośredniego: Stworzenie 1 całorocznego i 1 sezonowego miejsca pracy (VI-IX).

5. Ośrodek Naukowy.

Wnioskodawca: Ośrodek Szkolenia i Doksztalcania A. Klink St. Nowicki s.c. ul. Spadzista 10, 34-106 Mucharz.

Lokalizacja: Jaszczurowa, działka ewidencyjna nr 472/5.

Opis projektu:

Przedmiotem projektu jest rozbudowa szkoły w Jaszczurowej o dobudowanie obserwatorium astronomicznego, jego wyposażenia oraz wyposażenie pracowni tematycznych. Odbiorcami powstałej na tej bazie całorocznej oferty będą dzieci, młodzież, dorośli, seniorzy; zarówno mieszkańcy jak i turyści.

Okres realizacji to około jednego roku.

Całkowity koszt inwestycji: 2 000 000,00 PLN.

Planowane dofinansowanie: 1 350 000,00 PLN.

Produkt projektu: Nowy obiekt stanowiący atrakcję turystyczną o charakterze edukacyjnym.

Wskaźnik rezultatu bezpośredniego: Stworzenie 1 całorocznego miejsca pracy i 2 sezonowych (IV-XI) miejsc pracy.

6. Propagowanie wodnej turystyki na obszarze Krainy Jeziora Mucharskiego.

Wnioskodawca:

Uczniowski Klub Sportowy „ZALEW” Świnna Poręba, Świnna Poręba 216, 34-106 Mucharz.

Lokalizacja: Świnna Poręba 216 (wiata - miejsce na zimowanie sprzętu).

Opis projektu:

Zakres projektu obejmuje zakup 2 jachtów do 45 m² powierzchni żagla.

Zakupione żagłówki będą służyć do propagowania wśród członków klubu i lokalnej młodzieży turystyki żeglarskiej, prowadzenia edukacji żeglarskiej oraz promowania wiedzy o historii powstania jeziora (rejsy wokół jeziora). UKS Zalew Świnna Poręba dysponuje kadrą posiadającą uprawnienia i kwalifikacje do prowadzenia łodzi.

Całkowity koszt inwestycji: 400 000,00 PLN.

Planowane dofinansowanie: 300 000,00 PLN.

Produkt projektu: Nowe jednostki pływające służące do edukacji żeglarskiej.

Wskaźnik rezultatu bezpośredniego: Stworzenie 1 sezonowego miejsca pracy (IV-X).

7. Wypożyczalnia sprzętu sportowego.

Wnioskodawca: Uczniowski Klub Sportowy „ZALEW” Świnna Poręba, Świnna Poręba 216, 34-106 Mucharz.

Lokalizacja: Świnna Poręba 216, teren przy szkole Podstawowej w Świnnej Porębie, gdzie obecnie UKS Zalew posiada swoją siedzibę oraz boisko do siatkówki plażowej.

Opis projektu:

Zakres projektu obejmuje:

1. Budowę wiaty – budynek magazynowo- gospodarczy na sprzęt sportowy.
2. Zakup sprzętu sportowego m.in. rowery, kajaki, narty.

Wypożyczalnia sprzętu sportowego będzie czynna cały rok - w zależności od pory roku odpowiedni sprzęt będzie udostępniany. Głównie służyć będzie do zwiedzania terenu wokół Jeziora Mucharskiego, oraz okolicznych zabytków i wędrówek po szlakach turystycznych.

Całkowity koszt inwestycji: 200 000,00 PLN.

Planowane dofinansowanie: 150 000,00 PLN.

Produkt projektu: Nowa całoroczna wypożyczalnia sprzętu sportowego.

Wskaźnik rezultatu bezpośredniego: Stworzenie 1 całorocznego miejsca pracy i 2 sezonowych miejsca pracy (V-IX).

8. Hotel & Restauracja.

Wnioskodawca: Adam Wróbel i Jakub Kubarski, Świnna Poręba.

Lokalizacja i prawo dysponowania terenem: Świnna Poręba, działka ewidencyjna nr 715/36 z możliwością dołączenia działek 714/8 i 715/40.

Opis projektu:

Zakres inwestycji obejmuje budowę hotelu wyposażonego w salę konferencyjną, siłownię, basen, spa i umieszczoną na ostatnim piętrze restaurację z tarasem widokowym na Jezioro Mucharskie i górzysty krajobraz Beskidu Małego. Przedmiotem finansowania w ramach projektu są ogólnodostępne pomieszczenia tzn. m.in. sala konferencyjna, siłownia, basen, spa i restauracja oraz niezbędne pomieszczenia i urządzenia techniczne. W ramach inwestycji planowane jest wykorzystanie odnawialnych źródeł energii, takich jak fotowoltaika, pompy ciepła, kolektory słoneczne, geotermia.

Okres realizacji projektu – około 2 lata.

Całkowity koszt inwestycji: 8 000 000,00 PLN.

Planowane dofinansowanie: 5 400 000,00 PLN.

Produkt projektu: Nowa infrastruktura gastronomiczna, konferencyjna i rekreacyjna.

Wskaźnik rezultatu bezpośredniego: Stworzenie 30 całorocznych miejsc pracy.

9. Infrastruktura spędzania czasu wolnego w krainie Jeziora Mucharskiego – place zabaw i siłownie plenerowe w sołectwach gminy Stryszów.

Wnioskodawca: Gmina Stryszów.

Lokalizacja:

- Leśnica - działki nr 240/13, 240/14,
- Stronie – działki nr 313/2, 313/3, 314/8, 816/4, 3519, 816/2
- Zakrzów - działki nr 1797/121, 1797/122, 1797/36, 3729/2, 3729/1
- Stryszów – działki nr 5687/2, 3019/1,
- Dąbrówka – działki nr 754, 756/1, 756/2, 757/2
- Łękawica – działki nr 123, 120/8, 120/11, 2689, 2688.

Opis projektu:

Projekt ma charakter kompleksowy. Obejmuje stworzenie infrastruktury rekreacyjnej dla mieszkańców i przyjezdnych we wszystkich sześciu sołectwach gminy Stryszów, która będzie integralnym elementem zagospodarowania otoczenia Jeziora Mucharskiego.

Zakres inwestycji obejmuje budowę 6 placów zabaw i 6 siłowni plenerowych tzw. „Fitness pod chmurką”.

Planuje się budowę placów zabaw z nawierzchnią trawiastą lub bezpieczną o powierzchni ok. 300 m² oraz budowę siłowni plenerowych powierzchni 200 m², wyposażonych w nowoczesne i bezpieczne urządzenia sprawnościowe i do zabawy.

Planowany okres realizacji to lata **2017-2018**.

Grupą docelową będą mieszkańcy krainy Jeziora Mucharskiego (gm. Stryszów, Mucharz, Zembrzyce) oraz turyści wypoczywający nad Jeziorem Mucharskim.

Dzięki realizacji projektu zostanie stworzona całoroczna oferta aktywnego spędzania czasu wolnego. Projekt nie przewiduje wykorzystania odnawialnych źródeł odnawialnych.

Całkowity koszt inwestycji: 900 000,00 PLN.

Planowane dofinansowanie: 675 000,00 PLN.

Produkt projektu: Nowa całoroczna infrastruktura aktywnego wypoczynku.

Wskaźnik rezultatu bezpośredniego: Stworzenie 1 całorocznego miejsca pracy.

10. Akademia Sztuki Kulinarnej Gościńca 4 Żywiołów – modernizacja i wyposażenie.

Wnioskodawca: Stowarzyszenie Gościniec 4 Żywiołów.

Lokalizacja: Zakrzów 175, dz. ew. nr 3703, 1881/1, 1881/9, 3349/6.

Opis projektu:

Zaplanowane przedsięwzięci realizowane będzie jako II etap inwestycji pt „Przebudowa, rozbudowa i nadbudowa wraz ze zmianą sposobu użytkowania budynku byłej Szkoły Podstawowej w Zakrzowie na potrzeby budynku usługowego ośrodka edukacji na rzecz rozwoju przedsiębiorczości i produktu lokalnego - „Inkubator kuchenny”.

Zakres inwestycji – Modernizacja i wyposażenie poddasza o powierzchni 203,87 m², z czego sala szkoleniowo- warsztatowa to 61,05 m². Oprócz sali szkoleniowej na tym piętrze zaplanowano do wykonania: pomieszczenia sanitarne (toalety, łazienka z prysznicem), pomieszczenie biurowe, salę degustacyjną oraz pomieszczenie biblioteczne, w którym mieścić się będzie kulinarna biblioteka.

Planuje się iż wykonana inwestycja „Akademia Sztuki Kulinarnej” zostanie przez wnioskodawcę włączona w Małopolskie Szlaki Kulinarne, a najbliższym jest szlak „Diabelska Babia Góra i Anielska Lanckorona”. Tradycyjne produkty regionalne, wraz ze sposobami ich wytwarzania są istotnymi elementami dziedzictwa kulturowego naszego regionu. Szczególnie współcześnie, w czasach postępującej globalizacji i konsumpcji, ochrona dziedzictwa kulinarnego oraz jego promocja w kraju i za granicą są ważne i to od nich zależy, czy bogactwo i różnorodność zostaną zachowane dla przyszłych pokoleń. I temu ma posłużyć nowopowstała przestrzeń Akademii Sztuki Kulinarnej.

Okres realizacji - **2017** (3-4 msc).

Wykonane pomieszczenia w powiązaniu z kuchnią na parterze będą doskonałym zapleczem do organizacji:

- warsztatów i pokazów kulinarnych dla przedszkoli, szkół – przygotowana zostanie odpowiednia oferta, która zaprezentowana zostanie szkołom i nauczycielom za pośrednictwem Małopolskiego Kuratorium Oświaty;
- warsztatów i pokazów kulinarnych dla zorganizowanych grup turystycznych - przygotowana zostanie odpowiednia oferta, która zaprezentowana zostanie Biurom Turystycznym;
- warsztatów kulinarnych dla osób niepełnosprawnych.

„Akademia Sztuki Kulinarnej” to oferta całoroczna, skierowana do mniejszych lub większych grup osób o zróżnicowaniu również pod względem tematyki oraz stopnia trudności warsztatów i pokazów kulinarnych .

Całkowity koszt inwestycji: 380 000,00 PLN.

Planowane dofinansowanie: 285 000,00 PLN.

Produkt projektu: Nowy całoroczny obiekt infrastruktury turystycznej – warsztaty i edukacja w zakresie dziedzictwa kulinarnego regionu.

Wskaźnik rezultatu bezpośredniego: Stworzenie 1 całorocznego miejsc pracy i 1 sezonowego (V-X) miejsca pracy.

11. Muzeum Historyczno - Etnograficzne Zagórze.

Wnioskodawca: Anna Michalik, Dąbrówka.

Lokalizacja i prawo dysponowania terenem: Dąbrówka-Ostałowa, nr działki - 2252/3.

Opis projektu:

Celem projektu jest utworzenie Muzeum Wsi Zagórze, która znajdzie się pod wodą Jeziora Mucharskiego. Zakres projektu to:

- stworzenie Muzeum - skansenu (tj. muzeum na wolnym powietrzu) i Izby Pamięci, w których znajdą się pomieszczenia na: eksponaty, wystawy, czytelnię,
- zrekonstruowanie starego młyna z Zagórze,
- wykonanie ogrodzenia terenu i parkingu (w planie dokupienie terenu).

Muzeum umożliwi także krótki odpoczynek zwiedzającym, również na wolnym powietrzu. W muzeum zorganizowany będzie wypoczynek czynny w formie warsztatów. Grupa docelowa: turyści, osoby oddające się rekreacji, w tym niepełnosprawni, młodzież szkolna, emeryci. Oferta całoroczna.

Okres realizacji - 2 lata..

Całkowity koszt inwestycji: 500 000,00 PLN.

Planowane dofinansowanie: 337 500,00 PLN.

Produkt projektu: Nowy całoroczny obiekt turystyczny – muzeum z dodatkową ofertą warsztatową.

Wskaźnik rezultatu bezpośredniego: Stworzenie 2 całorocznych miejsc pracy i 1 sezonowego (V-IX).

12. Siłownia pod chmurką - plac zabaw dla dzieci.

Wnioskodawca: Dar Serca J.D.G Caritas Archidiecezji Krakowskiej , ul. Michała Ossowskiego 5 30-656 Kraków.

Lokalizacja: Ośrodek Wczasowo- Rekolekcyjny im. Jana Pawła II , Zakrzów 76, działka ewidencyjna nr. 817/9.

Opis projektu:

Budowa siłowni pod chmurką oraz placu zabaw w OWR Zakrzów, realizacja w latach 2017-2018. Grupą docelową są goście ośrodka, osoby odwiedzające okolice Zbiornika Świnna Poręba – Jezioro Mucharskie, mieszkańcy lokalnych miejscowości. Przedsięwzięcie jakim jest budowa tegoż placu wpisze się w atrakcyjność odwiedzanych miejsc, poprawi oraz zachęci osoby do uprawiania turystyki kwalifikowanej, religijnej oraz kongresowej. Siłownia na świeżym powietrzu będzie dostępna dla odwiedzających nieodpłatnie. Zlokalizowanie siłowni obok placów zabaw nie jest ustawione przypadkowo, zadaniem takiej lokalizacji jest zachęcenie rodziców do ruchu. Zatem jest to także forma aktywnego spędzenia czasu osób dorosłych. Przedsięwzięcie budowy tego placu wpisze się w istniejącą już trasę Nordic Walking Park którego to jedna z tras zlokalizowana jest na terenie OWR Zakrzów

Całkowity koszt inwestycji: 100 000,00 PLN.

Planowane dofinansowanie: 75 000,00 PLN.

Produkt projektu: Nowa sezonowa infrastruktura rekreacyjna.

Wskaźnik rezultatu bezpośredniego: Stworzenie 1 sezonowego (IV-X) miejsca pracy.

13. Budowa widokowej Trasy Rowerowej w otulinie Jeziora Mucharskiego.

Wnioskodawca: Gmina Zembrzyce.

Partnerstwo: Gmina Mucharz.

Lokalizacja:

- Jaszczurowa - działka nr 1671.
- Śleszowice - działki nr 2547, 2548, 2549, 2550/1, 2551, 2552, 2556, 2599/2, 52/2, 48, 49/2, 2534, 2547, 2535.

- Tarnawa Dolna - działki nr 4794, 4752, 10654.

Opis projektu:

Przedmiotem przedsięwzięcia jest stworzenie kompleksowego produktu turystycznego poprzez wyznaczenie widokowej trasy rowerowej z wykorzystaniem istniejącej sieci dróg publicznych, oraz budowę wieży widokowej. W ramach inwestycji przewiduje się :

- oznakowanie trasy i montaż tablic informacyjnych (mapa),
- wykonanie miejsc postojowych dla rowerzystów, wiaty,
- przebudowa lokalnych dróg gminnych o małym natężeniu ruchu,
- budowy wieży widokowej.

Okres realizacji **2018** rok.

Grupą docelową będą turyści odwiedzający tereny nad zbiornikiem wodnym Świnna Poręba oraz mieszkańcy gminy i okolic oraz Regionu, w tym liczni właściciele domów całorocznych i letniskowych, głównie z Krakowa, Górnego Śląska i innych aglomeracji.

Oferta całoroczna

Całkowity koszt inwestycji: 4 000 000,00 PLN.

Planowane dofinansowanie: 3 000 000,00 PLN.

Produkt projektu: Nowa całoroczna infrastruktura turystyczna.

Wskaźnik rezultatu bezpośredniego: Stworzenie 1 całorocznego miejsca pracy.

14. Rozwój infrastruktury turystycznej w oparciu o bogaty krajobraz kulturowo – przyrodniczy w miejscowości Tarnawa Górna.

Wnioskodawca: Gmina Zembrzyce.

Lokalizacja: Tarnawa Górna, działki - 734/5, 734/11, 734/13, 2164, 876/4, 2022/1.

Opis projektu:

W ramach projektu przewidziano szereg prac mających na celu utworzenie punktu informacji turystycznej w miejscowości Tarnawa Górna. Przedmiotem projektu jest kompleksowy remont budynku nr 50 w którym mieści się Izba Pamięci Regionalnej, prace obejmowałyby rewitalizację budynku, docieplenie stropu, remont instalacji wod – kan, remont pomieszczeń na parterze, wymiana pokrycia dachowego, wykonanie kompletnej instalacji pompy powietrze woda, zagospodarowanie terenu wokół budynku wraz wymianą ogrodzenia. W bezpośrednim sąsiedztwie remontowanego budynku przewiduje się również budowę dwóch zjazdów z drogi powiatowej nr K1702 (wjazd i wyjazd), parkingu dla samochodów osobowych. Ponadto budowę placu zabaw wraz z urządzeniami zabawowo – sprawnościowymi, elementami małej architektury i drogą dojazdową i elementami odwodnienia terenu.

Okres realizacji **2017 – 2018**.

Grupą docelową będą turyści odwiedzający tereny nad zbiornikiem wodnym Świnna Poręba oraz mieszkańcy gminy i okolic oraz Regionu, w tym liczni właściciele domów całorocznych i letniskowych, głównie z Krakowa, Górnego Śląska i innych aglomeracji.

Oferta całoroczna

Projekt przewiduje wykorzystanie OZE – pompa ciepła powietrze - woda.

Całkowity koszt inwestycji: 600 000,00 PLN.

Planowane dofinansowanie: 450 000,00 PLN.

Produkt projektu: Zmodernizowany obiekt całorocznej infrastruktury turystycznej.

Wskaźnik rezultatu bezpośredniego: Stworzenie 1 całorocznego miejsca pracy.

15. Adaptacja odtworzonego dworu w Dąbrówce na Centrum Turystyki i Kultury nad Jeziorem Mucharskim.

Wnioskodawca: Gmina Stryszów.

Lokalizacja: Dąbrówka, działki ewidencyjne nr 648/94, 648/95.

Opis projektu:

Projekt bazuje na zasobach przyrodniczych i krajobrazowych zbiornika Mucharskiego. Przedsięwzięcie polegające na adaptacji dworu na Centrum Turystyki i Kultury jest zlokalizowane na obrzeżach zbiornika, w malowniczym krajobrazowo Przysiółku Grodzisko w Dąbrówce. Zgodnie z koncepcją wstępną elementów zagospodarowania infrastruktury wokół zbiornika Świnna Poręba, Dwór w Dąbrówce wraz z odtworzeniem założenia ogrodowego zlokalizowany jest w centralnej części Centrum Rekreacyjnego i jest jego integralnym elementem. Przedmiotem projektu jest utworzenie w budynku dworu Centrum Turystyki i Kultury z informacją turystyczną, świetlicą, salami konferencyjnymi, w których będą prowadzone m.in. zajęcia teoretyczne z żeglarstwa, prowadzenia agroturystyki itp. Dwór już został odtworzony i aktualnie czeka na wykończenie i zagospodarowanie pod kątem obsługi ruchu turystycznego wokół zbiornika Mucharskiego. Zakres przedmiotowego projektu będzie obejmował, doprowadzenie mediów, roboty wykończeniowe, instalacyjne, wod-kan w odtworzonym dworze oraz zakup wyposażenia Centrum Turystyki i Kultury. Biorąc pod uwagę brak jakiegokolwiek infrastruktury rekreacyjno-turystycznej w bezpośrednim otoczeniu zbiornika wodnego oraz gwałtowny wzrost atrakcyjności turystycznej tego terenu po zalaniu zbiornika niezbędne jest utworzenie Centrum Turystyki i Kultury, które będzie tworzyło ofertę turystyczną, kulturalną dla odwiedzających te tereny. Do tego celu idealnie nadaje się budynek dworu zlokalizowany w najbliższym otoczeniu zbiornika, dobrze skomunikowany z sąsiednimi miejscowościami i aglomeracjami. Celem przedmiotowego projektu będzie zagospodarowanie otoczenia zbiornika wodnego Świnna Poręba w infrastrukturę niezbędną do obsługi ruchu turystycznego i wzrostu konkurencyjności obszaru w oparciu o istniejące zasoby krajobrazowe i przyrodnicze.

Planowany okres realizacji to lata 2018-2020.

Grupą docelową będą turyści odwiedzający tereny nad zbiornikiem wodnym Świnna Poręba oraz mieszkańcy gminy i okolic oraz Regionu, w tym liczni właściciele domów całorocznych i letniskowych, głównie z Krakowa, Górnego Śląska i innych aglomeracji.

Dzięki realizacji projektu zostanie stworzona całoroczna oferta aktywnego spędzania czasu nad Jeziorem Mucharskim. Projekt przewiduje wykorzystanie odnawialnych źródeł odnawialnych, w tym montaż instalacji fotowoltaicznej i kolektorów słonecznych.

Całkowity koszt inwestycji: 2 000 000,00 PLN.

Planowane dofinansowanie: 1 500 000,00 PLN.

Produkt projektu: Nowy całoroczny wielofunkcyjny obiekt Centrum Turystyki i Kultury.

Wskaźnik rezultatu bezpośredniego: Stworzenie 3 całorocznych miejsc pracy.

16. Stara Remiza.

Wnioskodawca: AVIS WRÓBEL SPÓŁKA JAWNA, Marcówka 134, 34 – 210 Zembrzyce.

Lokalizacja: Marcówka, działka ewidencyjna nr 1380.

Opis projektu:

Celem projektu jest przebudowa, modernizacja oraz zmiana charakteru użytkowania budynku starej remizy i przekształcenie w obiekt spotkań kulturalnych lokalnej społeczności oraz turystów. Koncepcja architektoniczna przebudowy budynku przewiduje również utworzenie zaplecza gastronomicznego, co pozwoli na wzbogacenie oferty o regionalne wyroby kulinarne oraz sezonowe, lokalne produkty.

Założenia projektu przewidują utworzenie specjalnych stref, wydzielonych zarówno w środku jak i na zewnątrz budynku dla najmłodszych gości, które poprzez odpowiednie dostosowanie i zaadoptowanie spełnią ich szczególne i wyjątkowe oczekiwania.

W ramach inwestycji zostaną zainstalowane kolektory słoneczne do produkcji ciepłej wody użytkowej. Budynek zostanie poddany termomodernizacji a źródłem ciepła będzie kocioł gazowy.

W budynku „Starej Remizy” będą organizowane imprezy taneczne przy muzyce „na żywo”, którą zapewnią lokalne zespoły muzyczne oraz lokalni artyści.

Docelowo „Stara Remiza” prócz organizacji imprez tanecznych z muzyką na żywo przewiduje w swojej ofercie także obsługę oraz organizację imprez okolicznościowych dla mieszkańców Gminy oraz przybyłych gości pozostających na dłużej.

Całkowity koszt inwestycji: 860 000,00 PLN.

Planowane dofinansowanie: 580 500,00 PLN.

Produkt projektu: Nowy całoroczny obiekt infrastruktury turystyczno-kulturalnej i gastronomicznej.

Wskaźnik rezultatu bezpośredniego: Stworzenie 5 całorocznych miejsc pracy.

8. Plan finansowy rozwoju zbiornika wodnego

Planowane wartości odnoszące się do przewidywanego stanu na zakończenie realizacji projektu

Lp.	Nazwa /opis zadania ³ / Miejsce realizacji	Okres realizacji	Oczekiwane wskaźniki produktu i rezultatu	Całkowity koszt inwestycji w PLN	w tym:		Wnioskodawca/ Partnerzy projektu
					Planowane dofinansowanie w PLN	Wkład własny w PLN	
PROJEKTY PODSTAWOWE PLANU ROZWOJU ZBIORNIKA WODNEGO							
GMINA MUCHARZ							
1	Centrum rekreacji i wypoczynku „Jaszczurówka”. Jaszczurowa	2017 - 2020	Produkt projektu: Nowy całoroczny kompleks rekreacyjno – wypoczynkowy z dodatkowymi funkcjami (wypożyczalnia sprzętu, informacja turystyczna, wydarzenia kulturalne, zarządzanie bezpieczeństwem całego akwenu Jeziora Mucharskiego). Wskaźnik rezultatu bezpośredniego: Stworzenie 2,5 całorocznych miejsc pracy.	8 000 000,00	6 000 000,00	2 000 000,00	Gmina Mucharz
2	Rodzinne centrum wypoczynkowe w Mucharzu połączone szlakiem rowerowym ze ścieżką edukacyjno-ekologiczną w Jaszczurowej. Jaszczurowa i Mucharz	2017 - 2018	Produkt projektu: Nowa całoroczna infrastruktura turystyczno - rekreacyjna z dodatkowymi funkcjami (wypożyczalnia sprzętu, parking, wydarzenia kulturalne).	8 000 000,00	6 000 000,00	2 000 000,00	Gmina Mucharz

³ Opisy przedsięwzięć znajdują się w poprzednim rozdziale.

			Wskaźnik rezultatu bezpośredniego: Stworzenie 2 całorocznych miejsc pracy.				
3	Infrastruktura turystyczno-rekreacyjna „Po skawieckiej stronie jeziora”. Skawce	2018 - 2020	Produkt projektu: Nowy całoroczny szlak pieszy z licznymi atrakcjami dotyczącymi dziedzictwa regionu i dziedzictwa przyrodniczego z dodatkowymi funkcjami kulturalnymi. Wskaźnik rezultatu bezpośredniego: Stworzenie 1 całorocznego miejsca pracy.	1 040 000,00	780 000,00	260 000,00	Gmina Mucharz
4	Stworzenie kompleksu rekreacyjno-turystycznego na terenie gminy Mucharz, w otoczeniu zbiornika wodnego Świnna Poręba. Mucharz	2017 - 2020	Produkt projektu: Nowy całoroczny, wielofunkcyjny ośrodek turystyczno-rekreacyjny. Wskaźnik rezultatu bezpośredniego: Stworzenie 12 całorocznych miejsc pracy.	7 750 000,00	5 231 250,00	2 518 750,00	Usługi Budowlano-Sprzętowe Transportowe, Handlowe Andrzej Bogunia, Jaroszowice 226, 34-100 Wadowice
5	Modernizacja i rozwój infrastruktury turystyczno - gastronomicznej wraz z wykorzystaniem innowacyjnych oraz odnawialnych źródeł energii w Gminie Mucharz, w pobliżu Zbiornika Wodnego Świnna Poręba. Jaszczurowa	2017 - 2020	Produkt projektu: Zmodernizowany całoroczny obiekt gastronomiczny, nowa infrastruktura do obsługi ruchu turystycznego i nowa atrakcja turystyczna. Wskaźnik rezultatu bezpośredniego: Stworzenie 4 całorocznych miejsc pracy.	850 000,00	573 750,00	276 250,00	Firma Bojarz Tank A.M. Bogunia B.J. Jarzyna Spółka Jawna; Jaszczurowa 356,34-106 Mucharz / Usługi Gastronomiczne Grill-Bar s.c. M. Bogunia B. Jarzyna, Jaszczurowa 327,34-106 Mucharz.
6	Powstanie obiektu rekreacyjno-wypoczynkowego wraz z infrastrukturą kulturalno-edukacyjną na terenie gminy	2017 - 2020	Produkt projektu: Nowy obiekt charakterze rekreacyjno-	5 250 000,00	3 543 750,00	1 706 250,00	Firma Usługowo-Transportowa „BOMART” Bogunia

	Mucharz w okolicach Jeziora Mucharskiego. Mucharz		wypoczynkowym spełniający także funkcje kulturalno-edukacyjne. Wskaźnik rezultatu bezpośredniego: Stworzenie 12 całorocznych miejsc pracy.				Małgorzata, Jaroszewice 226, 34- 100 Wadowice
7	Ośrodek szkoleniowy (Stanica Żeglarska) Stowarzyszenia Przyjaciół Harcerstwa w Brańkówe. Brańkówka	2018 - 2021	Produkt projektu: Nowy obiekt turystyczny – stanica żeglarska. Wskaźnik rezultatu bezpośredniego: Stworzenie 8 całorocznych miejsc pracy i 5 – 10 sezonowych miejsc pracy (V-X).	7 353 000,00	1 730 962,50	5 622 037,50	Stowarzyszenie Przyjaciół Harcerstwa w Krakowie; 31-131 Kraków, ul. Karmelicka 31.
8	Centrum Sportów Wodnych Baracuda w Mucharzu. Mucharz	2017 - 2020	Produkt projektu: Nowy obiekt turystyczny – Centrum Sportów Wodnych. Wskaźnik rezultatu bezpośredniego: Stworzenie 8 - 10 całorocznych miejsc pracy.	8 000 000,00	5 400 000,00	2 600 000,00	Usługi Transportowe, Pośrednictwo Usługi Koparko-Ładowarkami Andrzej Styrna 34-106 Mucharz 15
9	Rozbudowa i przebudowa domku myśliwskiego w Jaszczurowej służącego rozwojowi ruchu turystyczno – edukacyjnego Krainy Jeziora Mucharskiego. Jaszczurowa	2018 - 2019	Produkt projektu: Nowy obiekt turystyczny z dodatkową funkcją edukacyjną. Wskaźnik rezultatu bezpośredniego: Stworzenie 1 sezonowego miejsca pracy (IV – IX).	500 000,00	337 500,00	162 500,00	Koło łowieckie „Cietrzew” w Mucharzu. / Ośrodek Szkolenia i Doksztalcania Andrzej Klink St.Nowicki s.c, Wadowice ul. Spadzista 10.
10	Wypożyczalnia rowerów elektrycznych oraz sprzętu sportowego, transport rowerzystów wraz ze sprzętem na szlaki rowerowe oraz kajakarzy na spływy.	2018	Produkt projektu: Nowa wypożyczalnia rowerówi sprzętu sportowego.	380 000,00	256 500,00	123 500,00	Edyta i Dariusz Frączek, Stanisław Dolny.

	Mucharz		Wskaźnik rezultatu bezpośredniego: Stworzenie 1 sezonowego miejsca pracy (IV-X).				
11	Centrum Rozrywki Wodnej WATER SKI. Jaszczurowa	2018	Produkt projektu: Nowe centrum sportów wodnych wraz z zapleczem gastronomicznym. Wskaźnik rezultatu bezpośredniego: Stworzenie 10 całorocznych miejsc pracy.	3 000 000,00	2 025 000,00	975 000,00	Stanisław Nawalaniec, Jordanów
12	Przebudowa, rozbudowa i nadbudowa budynku szkoły wraz z utwardzeniem terenu oraz zmiana funkcji na ośrodek rekreacyjno- turystyczny. Koziniec	2018 - 2020	Produkt projektu: Zabytkowy budynek zaadaptowany na potrzeby stworzenia centrum rekreacyjno- turystycznego. Wskaźnik rezultatu bezpośredniego: Stworzenie 1 - 3 całorocznych miejsc pracy.	3 561 568,00	2 315 019,00	1 246 549,00	Teresa i Stanisław Szczurek, Mucharz
13	Stanica Żeglarska Phari. Mucharz – Skawce	2019	Produkt projektu: Nowa całoroczna stanica żeglarska. Wskaźnik rezultatu bezpośredniego: Stworzenie 2 całorocznych miejsc pracy i 3-5 sezonowych (V-IX) miejsc pracy.	150 000,00	112 500,00	37 500,00	Stowarzyszenie Phari, ul. Spółdzielców 13 lok. 105, 30-682 Kraków
14	Turystyczna Dolina Szuwar. Mucharz	2017 - 2019	Produkt projektu: Rozbudowany lokal gastronomiczny wraz z wyposażeniem i infrastruktura oraz nowa wypożyczalnia sprzętu sportowego. Wskaźnik rezultatu bezpośredniego: Stworzenie 2 całorocznych miejsc	2 300 000	1 552 500	747 500,00	FHU Szuwar Zbigniew Madej, 34-106 Mucharz 235 / GAMADEx Sp. z o.o., ul. Kościuszki 16, 34-123 Chocznia

			pracy i 2 sezonowych miejsc pracy (V-IX)				
15	Restauracja Regionalna „Zajazd Skawce”. Skawce	2017 -2019	Produkt projektu: Nowy lokal gastronomiczny wraz z wyposażeniem i infrastrukturą. Wskaźnik rezultatu bezpośredniego: Stworzenie 3 całorocznych miejsc pracy i 1- 2 sezonowych miejsc pracy (V-IX).	250 000,00	168 750,00	81 250,00	Piotr Prorok, Wadowice
16	Budowa zaplecza sanitarno-kuchennego i obozowego w Harcerskiej Bazie Obozowej „Skaut” przy Jeziorze Mucharskim. Mucharz	2018 - 2020	Produkt projektu: Rozbudowana i zmodernizowana infrastruktura gastronomiczna i sanitarna oraz nowa infrastruktura żeglarska (keja). Wskaźnik rezultatu bezpośredniego: Stworzenie 2 sezonowych miejsc pracy (IV-IX).	1 000 000,00	675 000,00	325 000,00	Związek Harcerstwa Polskiego, Chorągiew Krakowska, Hufiec Ziemi Wadowickiej, 31- 131 Kraków, ul. Karmelicka 31
17	Regionalna restauracja „Świnna Poręba”. Świnna Poręba	2018	Produkt projektu: Nowa infrastruktura gastronomiczna. Wskaźnik rezultatu bezpośredniego: Stworzenie 10 całorocznych miejsc pracy.	600 000,00	405 000,00	195 000,00	Jakub Kubarski, Świnna Poręba
18	Kompleks Wypoczynkowy Leśniówka. Zagórze (Leśniówka)	2017 - 2019	Produkt projektu: Nowy całoroczny ośrodek aktywnego wypoczynku. Wskaźnik rezultatu bezpośredniego: Stworzenie 7 całorocznych miejsc pracy i 15 sezonowych (IV-X) miejsc pracy.	5 341 000,00	2 653 425,00	2 687 575,00	Zareba Bain Construction Sp. z o.o., 34-050 Skawina, ul. Piłsudskiego 3A. / ZBC CONSTRUCTION Sp. z o.o., ul. Piłsudskiego 3A, 32- 050 Skawina

19	Stone Park Mucharz. Mucharz	2018 - 2021	Produkt projektu: Nowy całoroczny obiekt aktywnego wypoczynku i sportu wraz z wieżą widokową i restauracją. Wskaźnik rezultatu bezpośredniego: Stworzenie 10 całorocznych miejsc pracy i 5 sezonowych miejsc pracy (IV-X).	7 600 000,00	5 130 000,00	2 470 000,00	Polski Kamień Naturalny Mucharz-Skawce sp. z o.o., Śleszowice 240, 34-210 Zembrzyce
20	Baza wypoczynkowa „Rodzinny Ogród Piknikowy”. Świnna Poręba - Pustki	2017 - 2018	Produkt projektu: Nowy sezonowy obiekt turystyczno- rekreacyjny z dodatkową funkcją kulturalną. Wskaźnik rezultatu bezpośredniego: Stworzenie 1,5 sezonowych miejsc pracy (IV-X).	410 000,00	276 750,00	133 250,00	Marek Saran, Warszawa / Towarzystwo Miłośników Ziemi Wadowickiej, ul. Krakowska 8, Wadowice
21	Water & Fun. Mucharz	2017 - 2018	Produkt projektu: Nowy całoroczny wielofunkcyjny obiekt rekreacyjno-turystyczny z dodatkową ofertą sezonową. Wskaźnik rezultatu bezpośredniego: Stworzenie 3 całorocznych miejsc pracy, 4 sezonowych (V-X) miejsc pracy związanych z Wake Cable i 4 sezonowych (VI-VIII) miejsc pracy związanych obsługą i bezpieczeństwem.	7 635 000,00	5 153 625,00	2 481 375,00	Fonte Solutions Sp. z o.o., ul. Warszawska 15, 05-500 Piaseczno
22	Ośrodek Żeglarski. Skawce	2018 - 2019	Produkt projektu: Nowy przystań żeglarska wraz z wypożyczalnią sprzętu pływającego i małą gastronomią.	1 000 000,00	675 000,00	325 000,00	Bogdan Nowak, Kraków

			Wskaźnik rezultatu bezpośredniego: Stworzenie 3 sezonowych (V-X) miejsc pracy.				
23	Zintegrowana oferta aktywnego wypoczynku w rejonie Jeziora Mucharskiego z nastawieniem na edukację ekologiczną oraz promocję aktywnego trybu życia. Mucharz	2017	Produkt projektu: Nowy obiekt sezonowej infrastruktury turystycznej. Wskaźnik rezultatu bezpośredniego: Stworzenie 5 sezonowych (IV-X) miejsc pracy.	204 000,00	137 700,00	66 300,00	House of Future Piotr Strupczewski, ul. Makuszyńskiego 22A, 31-752 Kraków / Adrian Budolak, Kraków
GMINA STRYSZÓW							
24	Utworzenie kompleksu rekreacyjnego w Dąbrówce na Grodzisku wraz z zagospodarowaniem terenów zielonych i montażem elementów małej architektury. Dąbrówka	2017 - 2018	Produkt projektu: Nowy ogólnodostępny całoroczny kompleks rekreacyjny o pow. 4 608 m2. Wskaźnik rezultatu bezpośredniego: Stworzenie 1 całorocznego miejsca pracy.	1 000 000,00	750 000,00	250 000,00	Gmina Stryszów
25	Centrum aktywnego wypoczynku nad Jeziorem Mucharskim - tor rowerowy BMX i pumptrack w miejscowości Dąbrówka. Dąbrówka	2019 - 2020	Produkt projektu: Nowy całoroczny obiekt aktywnego wypoczynku. Wskaźnik rezultatu bezpośredniego: Stworzenie 1 całorocznego miejsca pracy	600 000,00	450 000,00	150 000,00	Gmina Stryszów
26	Fitness Park nad Jeziorem Mucharskim – stworzenie infrastruktury rekreacyjnej i zagospodarowanie terenów zielonych w Dąbrówce na obrzeżach Jeziora Mucharskiego. Dąbrówka	2018 - 2020	Produkt projektu: Nowa całoroczna infrastruktura aktywnego wypoczynku. Wskaźnik rezultatu bezpośredniego: Stworzenie 1 całorocznego miejsca pracy.	1 500 000,00	1 125 000,00	375 000,00	Gmina Stryszów

27	Kompleks rekreacyjny w Łękawicy jako element zagospodarowania obrzeży Jeziora Mucharskiego. Łękawica	2018 - 2019	Produkt projektu: Nowa całoroczna infrastruktura aktywnego wypoczynku. Wskaźnik rezultatu bezpośredniego: Stworzenie 1 całorocznego miejsca pracy	2 000 000,00	1 500 000,00	500 000,00	Gmina Stryszów
28	Budowa Centrum Rekreacji GRODZISKO w Dąbrówce. Dąbrówka	2017 - 2020	Produkt projektu: Nowe całoroczne wielofunkcyjne centrum rekreacji. Wskaźnik rezultatu bezpośredniego: Stworzenie 3 całorocznych miejsc pracy	8 000 000,00	6 000 000,00	2 000 000,00	Gmina Stryszów
29	Budowa muszli koncertowej z amfiteatrem wraz z zapleczem w Dąbrówce na Grodzisku. Dąbrówka	2017 - 2020	Produkt projektu: Nowa całoroczna infrastruktura turystyczna o funkcji kulturalnej. Wskaźnik rezultatu bezpośredniego: Stworzenie 2 całorocznych miejsc pracy	8 000 000,00	6 000 000,00	2 000 000,00	Gmina Stryszów
30	Plaża nad Jeziorem Mucharskim. Dąbrówka	2018 - 2019	Produkt projektu: Nowy sezonowy ośrodek sportów wodnych wraz z wypożyczalnią sprzętu pływającego i zapleczem gastronomicznym. Wskaźnik rezultatu bezpośredniego: Stworzenie 7 całorocznych miejsc pracy i 15 sezonowych (IV-X) miejsc pracy.	5 318 000,00	3 589 650,00	1 728 350,00	Zareba Bain Construction Sp. z o.o., 34-050 Skawina, ul. Piłsudskiego 3A. / ZBC CONSTRUCTION Sp. z o.o., ul. Piłsudskiego 3A, 32-050 Skawina

31	Budowa centrum rekreacyjnego - konferencyjnego w miejscowości Dąbrówka Ostałowa. Dąbrówka – Ostałowa	2017 - 2019	Produkt projektu: Nowy sezonowy ośrodek sportów wodnych wraz w wypożyczalnią sprzętu i całorocznym zapleczem gastronomicznym i konferencyjnym. Wskaźnik rezultatu bezpośredniego: Stworzenie 2 całorocznych miejsc pracy i 9 sezonowych (V-X) miejsc pracy.	5 000 000,00	3 375 000,00	1 625 000,00	Proglob Sp. z o.o. 32-540 Trzebinia, ul. Kościelna 18 / F.H.U. Remont Bud, 32-065 Krzeszowice, Wola Filipowska ul. Stawowa 9
32	Budowa zaplecza sanitarno-kuchennego w Harcerskiej Bazie Obozowej w Zalesiu. Zalesie	2017 - 2020	Produkt projektu: Rozbudowana i zmodernizowana infrastruktura gastronomiczna i sanitarna. Wskaźnik rezultatu bezpośredniego: Stworzenie 1 całorocznego miejsca pracy i 2 sezonowych (IV-IX) miejsc pracy.	1 000 000,00	675 000,00	325 000,00	Związek Harcerstwa Polskiego, Chorągiew Krakowska, Hufiec Ziemi Wadowickiej, 31-131 Kraków, ul. Karmelicka 31
33	Budowa obiektu restauracyjno-szkoleniowo-rekreacyjnego w bezpośrednim otoczeniu Zbiornika Wodnego Świnna Poręba – Jezioro Mucharskie. Stryszów	2017 - 2018	Produkt projektu: Nowy całoroczny wielofunkcyjny obiekt restauracyjno – szkoleniowo – rekreacyjny wraz z wypożyczalnią sprzętu sportowego i bazą nurków. Wskaźnik rezultatu bezpośredniego: Stworzenie 4 całorocznych miejsc pracy i 4 sezonowych (V-X) miejsc pracy.	2 820 000,00	1 903 500,00	916 500,00	GLOBTROTER s.c. Ewa Kalinowska Andrzej Urbański, 30-054 Kraków, ul Czarnowiejska 50B.
34	Budowa Ośrodka Rekreacyjno-Konferencyjnego i Rehabilitacyjnego w miejscowości Dąbrówka. Dąbrówka	2018 - 2020	Produkt projektu: Nowy całoroczny obiekt rekreacyjno-Konferencyjny i rehabilitacyjnego. Wskaźnik rezultatu bezpośredniego: Stworzenie 5 całorocznych miejsc	4 350 000,00	2 936 250	1 413 750,00	Stawowy Jerzy, Dąbrówka

			pracy, 3 sezonowych (V-X) miejsc pracy				
GMINA ZEMBRZYCE							
35	Budowa Centrum Rekreacji i Wypoczynku nad potokiem Paleczka w Zembrzycach. Zembrzyce	2017 - 2018	Produkt projektu: Nowy całoroczny wielofunkcyjny obiekt rekreacyjno-turystyczny z dodatkową funkcją kulturalną. Wskaźnik rezultatu bezpośredniego: Stworzenie 2 całorocznych miejsc pracy.	8 000 000,00	6 000 000,00	2 000 000,00	Gmina Zembrzyce
36	Budowa stref rekreacyjnych w Tarnawie Dolnej, Śleszowicach i Marcówce. Marcówka, Tarnawa Dolna, Śleszowice	2018	Produkt projektu: Nowa całoroczna infrastruktura rekreacyjna. Wskaźnik rezultatu bezpośredniego: Stworzenie 1 całorocznego miejsca pracy.	2 000 000,00	1 500 000,00	500 000,00	Gmina Zembrzyce
37	Budowa szlaku rekreacyjnego nad zbiornikiem wodnym Świnna Poręba w Zembrzycach. Wały przeciwpowodziowe w miejscowości Zembrzyce zlokalizowane wzdłuż rzeki Skawy i potoku Paleczka	2019	Produkt projektu: Nowa całoroczna infrastruktura turystyczna z dodatkową funkcją edukacyjną. Wskaźnik rezultatu bezpośredniego: Stworzenie 1 całorocznego miejsca pracy.	1 400 000,00	1 050 000,00	350 000,00	Gmina Zembrzyce
38	Agroturystyka "Odbudowujemy polską wieś" - Ekologiczne domy z gliny i słomy. Zembrzyce	2016 - 2018	Produkt projektu: Nowa całoroczna infrastruktura turystyczno-rekreacyjna z dodatkową ofertą edukacyjno-warsztatową. Wskaźnik rezultatu bezpośredniego: Stworzenie 2 całorocznych miejsc pracy.	800 000,00	300 000,00	500 000,00	Joanna Gawron, Stryszów

39	Budowa budynku usługowego – działalność gastronomiczna. Zembrzyce	2017 - 2018	Produkt projektu: Nowy całoroczny obiekt gastronomiczny. Wskaźnik rezultatu bezpośredniego: Stworzenie 8 całorocznych miejsc pracy i 4 sezonowych (IV-X) miejsc pracy.	600 000,00	405 000,00	195 000,00	Krzysztof i Jadwiga Kuśpik, Zator
40	Morgi – kompleks turystyczno-rekreacyjny. Tarnawa Dolna	2017 - 2019	Produkt projektu: Nowy infrastruktura turystyczna uwzględniająca szczególnie potrzeby osób niepełnosprawnych i osób starszych. Wskaźnik rezultatu bezpośredniego: Stworzenie 1 całorocznego miejsca pracy.	400 000,00	270 000,00	130 000,00	Grzegorz Korzeniak, Tarnawa Dolna
41	Wypożyczalnia Rowerów Kubuś. Zembrzyce	2017 - 2018	Produkt projektu: Nowa sezonowa wypożyczalnia rowerów. Wskaźnik rezultatu bezpośredniego: Stworzenie 1 sezonowego (V-IX) miejsca pracy.	1 215 000,00	820 125,00	394 875,00	Sylwia Zemlik, Zembrzyce.
42	Budowa tożsamości regionalnej w oparciu o rodzime potrawy: produkcja, restauracja, dystrybucja, warsztaty. Zembrzyce	2017 - 2020	Produkt projektu: Zmodernizowany całoroczny obiekt gastronomiczny z dodatkową funkcją cateringu i nowo utworzone centrów rozrywki. Wskaźnik rezultatu bezpośredniego: Stworzenie 4 całorocznych miejsc pracy i 4 sezonowych (V-X) miejsc pracy.	3 550 000,00	2 396 250,00	1 153 750,00	Monika Szklarczyk TEQUILA – CATERING, ul. Adama Mickiewicza 114, 34-200 Sucha Beskidzka.

PROJEKTY KOMPLEMENTARNE PLANU ROZWOJU ZBIORNIKA WODNEGO							
1	Wytyczenie, oznakowanie i przygotowanie szlaku pieszego „Regionalnie, zdrowo i sportowo” (Świnna Poręba-Koziniec-Zapora w Świnnej Porębie) wraz ze stworzeniem i dostosowaniem niezbędnej infrastruktury. Świnna Poręba-Koziniec-Zapora w Świnnej Porębie	2017 - 2018	Produkt projektu: Nowy całoroczny szlak pieszy z licznymi atrakcjami dotyczącymi dziedzictwa regionu. Wskaźnik rezultatu bezpośredniego: Stworzenie 1 całorocznego miejsca pracy.	3 000 000,00	2 250 000,00	750 000,00	Gmina Mucharz
2	Kształtowanie publicznej przestrzeni zdrowej i sportowej - „Jaszczurowa, wioska ziół i zdrowego trybu życia”. Jaszczurowa	2018 - 2020	Produkt projektu: Nowa całoroczna infrastruktura turystyczna i rekreacyjna umożliwiająca dodatkowo prezentowanie dziedzictwa regionalnego. Wskaźnik rezultatu bezpośredniego: Stworzenie 1 całorocznego miejsca pracy.	6 000 000,00	4 500 000,00	1 500 000,00	Gmina Mucharz / Stowarzyszenie JAWA PLUS z Jaszczurowej, Koło Gospodyń Wiejskich Jaszczurowa.
3	Przygotowanie wsi Koziniec pod potrzeby turystyczne, remont domu kultury i utworzenie w nim izby muzealnej dawnej wsi Koziniec, zagospodarowanie terenu wokół domu kultury na potrzeby rekreacyjne oraz wytyczenie, oznakowanie i wypromowanie szlaków. Koziniec	2016 - 2018	Produkt projektu: Nowy całoroczna wielofunkcyjna infrastruktura turystyczno – rekreacyjna. Wskaźnik rezultatu bezpośredniego: Stworzenie 1 całorocznego miejsca pracy.	1 500 000,00	1 125 000,00	375 000,00	Gmina Mucharz / OSP Centrum Koziniec i KGW Inspiracje Kozińca
4	Mucharskie Pracownie Sztuki Filmowej. Mucharz	2018-2019	Produkt projektu: Nowa infrastruktura umożliwiająca stworzenie oferty kulturalnej dla turystów i mieszkańców.	299 986,00	202 490,00	97 496,00	Krzysztof Leszek Sacha Silearte Film, ul. Niepodległości 26/28, 41 – 106 Siemianowice Śląskie

			Wskaźnik rezultatu bezpośredniego: Stworzenie 1 całorocznego i 1 sezonowego miejsca pracy (VI-IX).				
5	Ośrodek Naukowy. Jaszczurowa	2018	Produkt projektu: Nowy obiekt stanowiący atrakcję turystyczną o charakterze edukacyjnym. Wskaźnik rezultatu bezpośredniego: Stworzenie 1 całorocznego miejsca pracy i 2 sezonowych (IV-XI) miejsc pracy.	2 000 000,00	1 350 000,00	650 000,00	Ośrodek Szkolenia i Doksztalcania A. Klink St. Nowicki s.c. ul. Spadzista 10, 34-106 Mucharz
6	Propagowanie wodnej turystyki na obszarze Krainy Jeziora Mucharskiego. Świnna Poręba	2018	Produkt projektu: Nowe jednostki pływające służące do edukacji żeglarskiej. Wskaźnik rezultatu bezpośredniego: Stworzenie 1 sezonowego miejsca pracy (IV-X).	400 000,00	300 000,00	100 000,00	Uczniowski Klub Sportowy „ZALEW” Świnna Poręba, Świnna Poręba 216, 34-106 Mucharz
7	Wypożyczalnia sprzętu sportowego. Świnna Poręba	2018	Produkt projektu: Nowa całoroczna wypożyczalnia sprzętu sportowego. Wskaźnik rezultatu bezpośredniego: Stworzenie 1 całorocznego miejsca pracy i 2 sezonowych miejsca pracy (V-IX).	200 000,00	150 000,00	50 000,00	Uczniowski Klub Sportowy „ZALEW” Świnna Poręba, Świnna Poręba 216, 34-106 Mucharz.
8	Hotel & Restauracja. Świnna Poręba	2017 - 2018	Produkt projektu: Nowa infrastruktura gastronomiczna, konferencyjna i rekreacyjna. Wskaźnik rezultatu bezpośredniego: Stworzenie 30 całorocznych miejsc pracy.	8 000 000,00	5 400 000,00	2 600 000,00	Adam Wróbel i Jakub Kubarski, Świnna Poręba
9	Infrastruktura spędzania czasu wolnego w krainie Jeziora Mucharskiego – place	2017 - 2018	Produkt projektu: Nowa całoroczna infrastruktura aktywnego wypoczynku.	900 000,00	675 000,00	225 000,00	Gmina Stryków

	zabaw i siłownie plenerowe w sołectwach gminy Stryszów. Leśnica, Stronie, Zakrzów, Stryszów, Dąbrówka, Łękawica		Wskaźnik rezultatu bezpośredniego: Stworzenie 1 całorocznego miejsca pracy				
10	Akademia Sztuki Kulinarnej Gościńca 4 Żywiołów – modernizacja i wyposażenie. Zakrzów	2017	Produkt projektu: Nowy całoroczny obiekt infrastruktury turystycznej – warsztaty i edukacja w zakresie dziedzictwa kulinarnego regionu. Wskaźnik rezultatu bezpośredniego: Stworzenie 1 całorocznego miejsc pracy i 1 sezonowego (V-X) miejsca pracy.	380 000,00	285 000,00	95 000,00	Stowarzyszenie Gościńiec 4 Żywiołów
11	Muzeum Historyczno - Etnograficzne Zagórza. Dąbrówka-Ostałowa	2018 - 2019	Produkt projektu: Nowy całoroczny obiekt turystyczny – muzeum z dodatkową ofertą warsztatową. Wskaźnik rezultatu bezpośredniego: Stworzenie 2 całorocznych miejsc pracy i 1 sezonowego (V-IX).	500 000,00	337 500,00	162 500,00	Anna Michalik, Dąbrówka
12	Siłownia pod chmurką - plac zabaw dla dzieci. Zakrzów	2017	Produkt projektu: Nowa sezonowa infrastruktura rekreacyjna. Wskaźnik rezultatu bezpośredniego: Stworzenie 1 sezonowego (IV-X) miejsca pracy	100 000,00	75 000,00	25 000,00	Dar Serca J.D.G Caritas Archidiecezji Krakowskiej , ul. Michała Ossowskiego 5 30- 656 Kraków.
13	Budowa widokowej Trasy Rowerowej w otulinie Jeziora Mucharskiego. Jaszczurowa, Śleszowice, Tarnawa Dolna, Mucharz	2018	Produkt projektu: Nowa całoroczna infrastruktura turystyczna. Wskaźnik rezultatu bezpośredniego: Stworzenie 1 całorocznego miejsca pracy.	4 000 000,00	3 000 000,00	1 000 000,00	Gmina Zembrzyce / Gmina Mucharz

14	Rozwój infrastruktury turystycznej w oparciu o bogaty krajobraz kulturowo – przyrodniczy w miejscowości Tarnawa Górna. Tarnawa Górna	2017 - 2018	Produkt projektu: Zmodernizowany obiekt całorocznej infrastruktury turystycznej. Wskaźnik rezultatu bezpośredniego: Stworzenie 1 całorocznego miejsca pracy.	600 000,00	450 000,00	150 000,00	Gmina Zembrzyce
15	Adaptacja odtworzonego zabytkowego dworu w Dąbrówce na Centrum Turystyki i Kultury nad Jeziorem Mucharskim. Dąbrówka	2018 -2020	Produkt projektu: <u>Nowy całoroczny wielofunkcyjny obiekt Centrum Turystyki i Kultury.</u> Wskaźnik rezultatu bezpośredniego: <u>Stworzenie 3 całorocznych miejsc pracy.</u>	2 000 000,00	1 500 000,00	500 000,00	Gmina Stryszów
16	Stara Remiza. Marcówka	2017 - 2018	Produkt projektu: <u>Nowy całoroczny obiekt infrastruktury turystyczno-kulturalnej i gastronomicznej.</u> Wskaźnik rezultatu bezpośredniego: <u>Stworzenie 5 całorocznych miejsc pracy.</u>	860 000,00	580 500,00	279 500,00	AVIS WRÓBEL SPÓŁKA JAWNA, Marcówka 134, 34 – 210 Zembrzyce.

9. Mapa lokalizacji projektów podstawowych Planu Rozwoju Zbiornika Wodnego

Numeracja na mapie zgodna jest listą projektów podstawowych.

