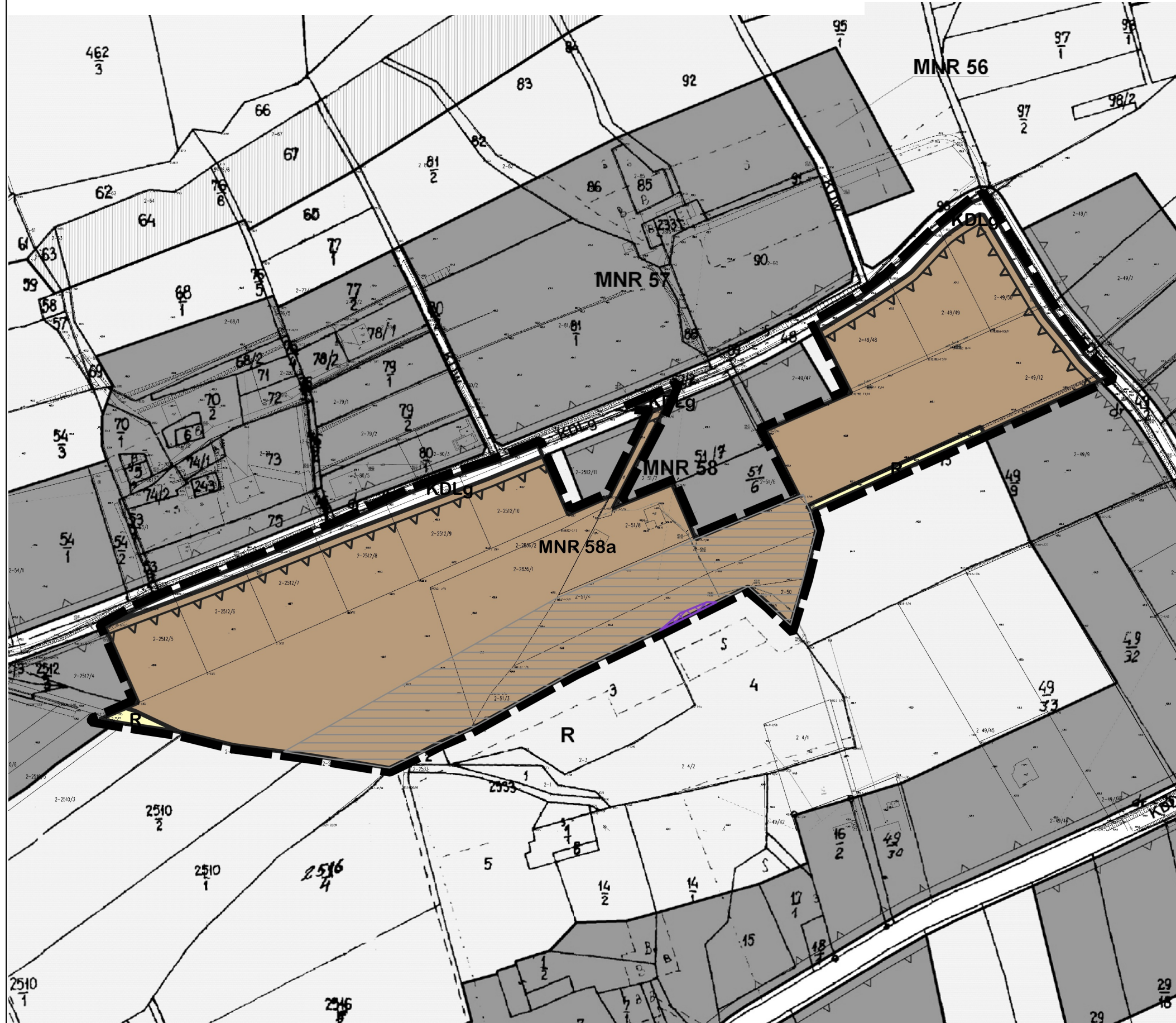


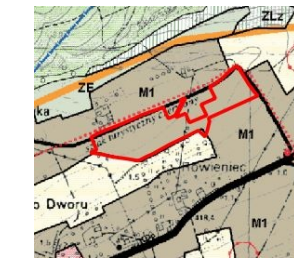


ZMIANA MIEJSCOWEGO PLANU ZAGOSPODAROWANIA PRZESTRZENNEGO WSI ŚLESZOWICE

Załącznik nr 1/SL.4 do Uchwały Rady Gminy Zembrzyce Nr z dnia



WYRYS ZE STUDIUM



LEGENDA STUDIUM

- STREFA KSZTAŁTOWANIA ZABUDOWY MIESZKANIOWEJ I USŁUGOWEJ I PRODUKCYJNEJ
- ZESPÓŁY URBANISTYCZNE MIESZKANIOWE
- WYRÓZNIENIE TERENÓW:
 - ZABUDOWY MIESZKANIOWEJ JEDNORODZINNEJ
 - ZABUDOWY ZAGRODOWEJ
- ZESPÓŁY URBANISTYCZNE ROLNICZE
- WYRÓZNIENIE TERENÓW:
 - ROLNE
- GRANICE OBSZARÓW OCHRONY ŚRODOWISKA
 - GRANICA OBLĘGŁY PAKU KRAJOBRAZOWEGO
 - ŚRODOWISKO PAŁAZO
- ZESPÓŁY URBANISTYCZNE INFRASTRUKTURY KOMUNIKACYJNEJ
 - ŚRODKI PUBLICZNE (ORIANE) KLASY D
 - TRASY TURYSTYCZNE PESE I ROWEROWE


LEGENDA

ELEMENTY RYSUNKU PLANU	
	granica obszaru objętego zmianą planu
	linie rozgraniczające tereny o różnym przeznaczeniu lub różnych zasadach zagospodarowania
	nieprzekraczalne linie zabudowy
	strefa przyrostu terenów przeznaczonych pod zainwestowanie
	MNR tereny zabudowy mieszkaniowej jednorodzinnej i zagrodowej
	R tereny użytków rolnych
	KDLg tereny dróg publicznych - kl. L - gminne
	osuwiska aktywne okresowo
	strefa buforowa od osuwiska

EDYCJA DO WYŁOŻENIA DO PUBLICZNEGO WGLĄDU

SKALA 1:2000

50 0 50 100 m



ZMIANA MIEJSCOWEGO PLANU ZAGOSPODAROWANIA PRZESTRZENNEGO WSI ŚLESZOWICE		LISTOPAD 2021
PRZEDMIOT OPRACOWANIA:		DATA:
mgr inż. arch. Magdalena Czechowska <small>uprawniona do sporządzania Studium oraz planów miejscowych na podstawie art. 5 pkt 3 i 4 ustawy z dnia 27 marca 2003 r. o planowaniu i zagospodarowaniu przestrzennym</small>	1:2000	
GŁÓWNY PROJEKTANT: mgr inż. arch. Magdalena Fajkosz <small>członek Małopolskiej Okręgowej Izby Architektów RP MP-1561 uprawniona do sporządzania Studium oraz planów miejscowych na podstawie art. 5 pkt 3 i 4 ustawy z dnia 27 marca 2003 r. o planowaniu i zagospodarowaniu przestrzennym</small> mgr Jakub Biegun mgr inż. Aleksandra Józefaciuk mgr inż. Ewelina Lubach		SKALA:
ZESPÓŁ PROJEKTOWY:		